"STRATEGICKÉ ÚZEMIE VALALIKY – FÁZA 1"
SO 806 Preložka optického kábla SPP

* 298, 369/3

Geometrický plán je podkladom na právne úkony, keď údaje doterajšieho stavu výkazu výmer sú zhodné s údajmi platných výpisov z katastra nehnuteľností

Vyhotoviteľ	Kraj	Okres	Obec
GEODETICCA VIA PROXIMA EST VIA GEODETICCA GEODETICCA, s.r.o. Floriánska 19, 040 01 Košice IČO: 36 572 161	Košický	Košice IV	Košice – M.Č. Šebastovce
	Kat. územie: Šebastovce	Číslo plánu: GDZV–32–49/2024	Mapový list č: VKM

GEOMETRICKÝ PLÁN

na vyznačenie vecného bremena na priznanie práva uloženia inžinierskej siete na parcelách reg. CKN č. 297/1, 297/2, 297/7, 297/52, 297/54, 297/61, 297/64, 297/67, 297/68, *

Vyhotovil		Autorizačne overil		Úradne overil Meno:	
Dňa: 14.10.2025	Meno: Ing. Veronika Ertel	Dňa: 15.10.2025	Meno: Ing. Melánia Henselová	Dňa:	Číslo: G1–
Nové hranice boli v prírode označené: IS, nestabilizované		Náležitosťami a presnosťou zodpovedá predpisom		Úradne overené podľa § 9 zákona NR SR č. 215/1995 Z.z. o geodézii a kartografii	
Záznam podrobného merania (meračský náčrt) č.: 855					
Súradnice bodov označených číslami a ostatné meračské údaje sú uložené vo všeobecnej dokumentácii		Pečiatka a podpis		Pečiatka a podpis	

V Ý K A Z V Ý M E R

Doterajší stav								Zmeny					Nový stav				
Číslo					Výmera		Druh pozemku	Diel číslo	k parcele číslo	m^2	od parcely číslo	m^2	Číslo parcely	Výmera		Druh pozemku	Vlastník (iná oprávnená osoba) adresa , (sídlo)
pzkn. vložky	číslo vlastn.	parcely															
PK	LV	PK	KN-E	KN-C	ha	m^2								ha	m^2	kód	
								Stav právny									
								Vyčíslenie rozsahu vecného bremena									
	1143			297/52		271	ost.pl.	1			297/52	3	297/52		271	ost.pl. 99	Doterajší
	1143			297/54		487	ost.pl.	2			297/54	23	297/54		487	ost.pl. 99	detto
	1147			297/61		312	ost.pl.	3			297/61	11	297/61		312	ost.pl. 99	detto
	1143			297/64		313	ost.pl.	4			297/64	13	297/64		313	ost.pl. 99	detto
	1143			297/67		202	ost.pl.	5			297/67	7	297/67		202	ost.pl. 99	detto
	1143			297/68		33	ost.pl.	6			297/68	4	297/68		33	ost.pl. 99	detto
	285			369/3		1734	zast.pl.	7			369/3	5	369/3		1734	zast.pl. 22	detto
	187		572			3564	orná p.	8			572	14	(572		3564	orná p.)	detto
	187		573			3520	orná p.	9			573	13	(573		3520	orná p.)	detto
	533		574			1776	orná p.	10			574	7	(574		1776	orná p.)	detto
	558		575			1831	orná p.	11			575	6	(575		1831	orná p.)	detto
	501		576			3594	orná p.	12			576	15	(576		3594	orná p.)	detto
	719		577			6672	orná p.	13			577	26	(577		6672	orná p.)	detto
	458		578			1776	orná p.	14			578	7	(578		1776	orná p.)	detto
	584		579			1763	orná p.	15			579	7	(579		1763	orná p.)	detto
	610		580/1			1573	orná p.	16			580/1	7	(580/1		1573	orná p.)	detto
	663		580/2			1772	orná p.	17			580/2	7	(580/2		1772	orná p.)	detto
	360		581			3229	orná p.	18			581	10	(581		3229	orná p.)	detto
	610		582			6046	orná p.	19			582	21	(582		6046	orná p.)	detto

V Ý K A Z V Ý M E R

Doterajší stav								Zmeny					Nový stav				
Číslo					Výmera		Druh pozemku	Diel číslo	k parcele číslo	m^2	od parcely číslo	m^2	Číslo parcely	Výmera		Druh pozemku	Vlastník (iná oprávnená osoba) adresa , (sídlo)
pzkn. vložky	číslo vlastn.	parcely															
PK	LV	PK	KN-E	KN-C	ha	m^2								ha	m^2	kód	
	398		585			7438	orná p.	20			585	4	(585		7438	orná p.)	detto
	297		586			3808	orná p.	21			586	12	(586		3808	orná p.)	detto
	318		587			3762	orná p.	22			587	11	(587		3762	orná p.)	detto
	516		588			2066	orná p.	23			588	6	(588		2066	orná p.)	detto
	734		589			2192	orná p.	24			589	7	(589		2192	orná p.)	detto
	609		590			3901	orná p.	25			590	11	(590		3901	orná p.)	detto
	196		591/1			7975	orná p.	26			591/1	17	(591/1		7975	orná p.)	detto
Spolu					**7**	**1610**						**274**		**7**	**1610**		
								Stav podľa registra C KN									
				297/1	4	3563	orná p.						297/1	4	3563	orná p. 1	Doterajší
				297/2	1	6091	orná p.						297/2	1	6091	orná p. 1	detto
				297/7		108	orná p.						297/7		108	orná p. 1	detto
	1143			297/52		271	ost.pl.						297/52		271	ost.pl. 99	detto
	1143			297/54		487	ost.pl.						297/54		487	ost.pl. 99	detto
	1147			297/61		312	ost.pl.						297/61		312	ost.pl. 99	detto
	1143			297/64		313	ost.pl.						297/64		313	ost.pl. 99	detto
	1143			297/67		202	ost.pl.						297/67		202	ost.pl. 99	detto
	1143			297/68		33	ost.pl.						297/68		33	ost.pl. 99	detto

V Ý K A Z V Ý M E R

Doterajší stav								Zmeny					Nový stav				
Číslo					Výmera		Druh pozemku	Diel číslo	k parcele číslo	m^2	od parcely číslo	m^2	Číslo parcely	Výmera		Druh pozemku	Vlastník (iná oprávnená osoba) adresa , (sídlo)
pzkn. vložky	číslo vlastn.	parcely															
PK	LV	PK	KN-E	KN-C	ha	m^2								ha	m^2	kód	
				298		4683	zast.pl.						298		4683	zast.pl. 17	detto
	285			369/3		1734	zast.pl.						369/3		1734	zast.pl. 22	detto
Spolu					**6**	**7797**								**6**	**7797**		

Poznámka:

Zriaďuje sa vecné bremeno podľa Zákona č. 142/2024 Z.z. § 14, ods. 18 v platnom znení vo vyznačenom rozsahu vymedzenom ochranným pásmom na parcelách registra E-KN č. 572, 573, 574, 575, 576, 577, 578, 579, 580/1, 580/2, 581, 582, 585, 586, 587, 588, 589, 590, 591/1 a parcelách registra C-KN č. 297/52, 297/54, 297/61, 297/64, 297/67, 397/68, 369/3 v uvedených dieloch v prospech vlastníka resp. správcu inžinierskej siete (SPP, a.s.)

Legenda: kód spôsobu využívania

1 Pozemok využívaný pre rastlinnú výrobu, na ktorom sa pestujú obilniny, okopaniny, krmoviny, technické plodiny, zelenina a iné poľnohospodárske plodiny ...

17 Pozemok, na ktorom je postavená budova bez označenia súpisným číslom

22 Pozemok, na ktorom je postavená inžinierska stavba – cestná, miestna a účelová komunikácia, lesná cesta, poľná cesta, chodník, nekryté parkovisko a ich súčasti

99 Pozemok využívaný podľa druhu pozemku

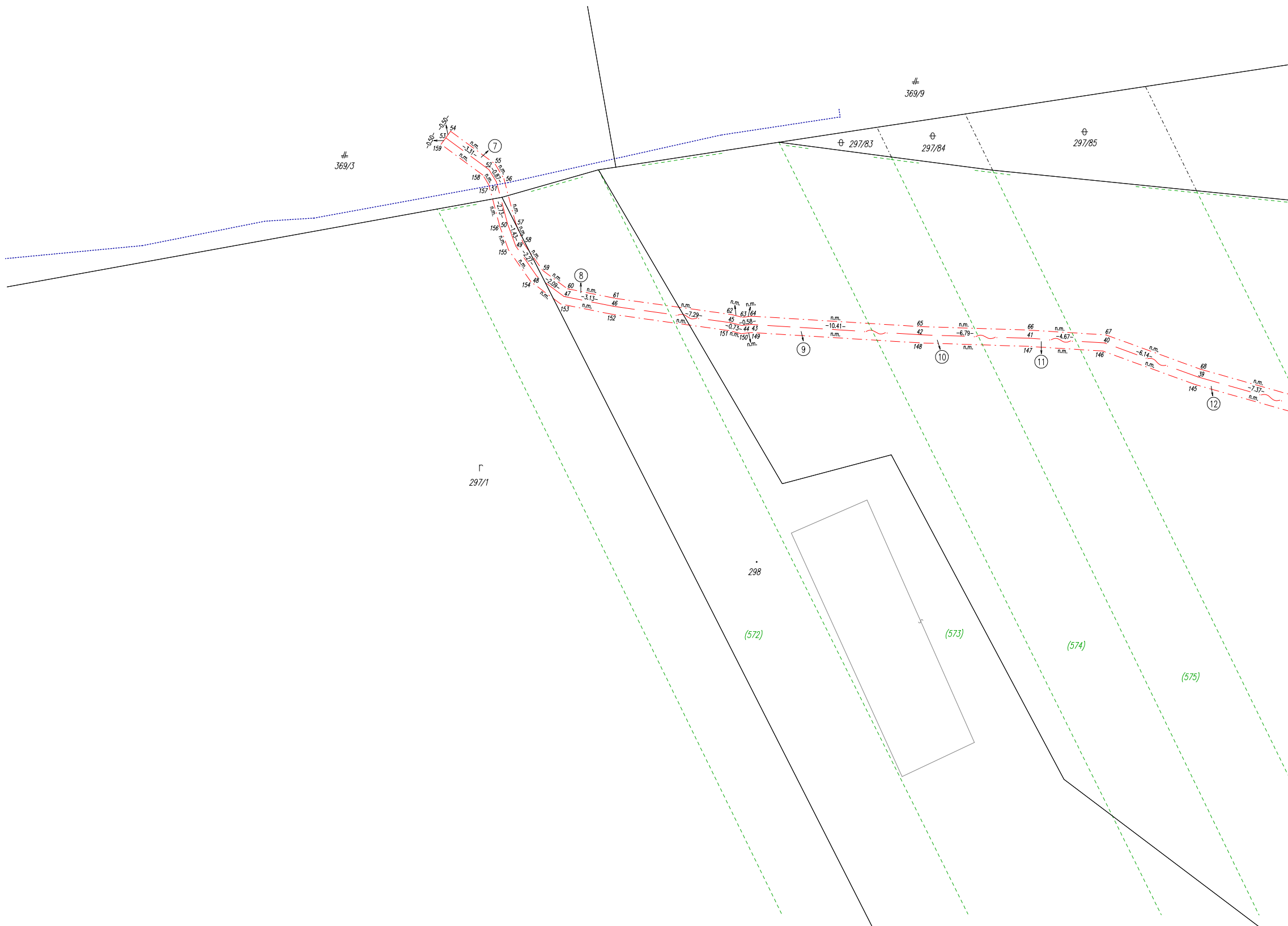
369/9
297/83
297/84
297/85
369/3
-0.50-
-0.50-
54
53
159
n.m.
-3.31-
n.m.
7
55
52
-0.87-
n.m.
56
158
n.m.
157
51
-2.73-
n.m.
n.m.
57
156
50
-1.43-
n.m.
58
49
155
n.m.
-2.27-
n.m.
59
154
48
n.m.
-2.09-
60
8
n.m.
47
-3.13-
153
n.m.
61
46
152
n.m.
-7.29-
n.m.
n.m.
62
n.m.
63
64
45
-0.58-
-0.73-
44
43
151
n.m.
150
149
n.m.
9
n.m.
-10.41-
n.m.
65
42
148
10
n.m.
-6.79-
n.m.
66
41
147
11
n.m.
-4.67-
n.m.
67
40
146
n.m.
-6.14-
n.m.
68
39
145
12
n.m.
-7.37-
n.m.
297/1
298
(572)
(573)
(574)
(575)

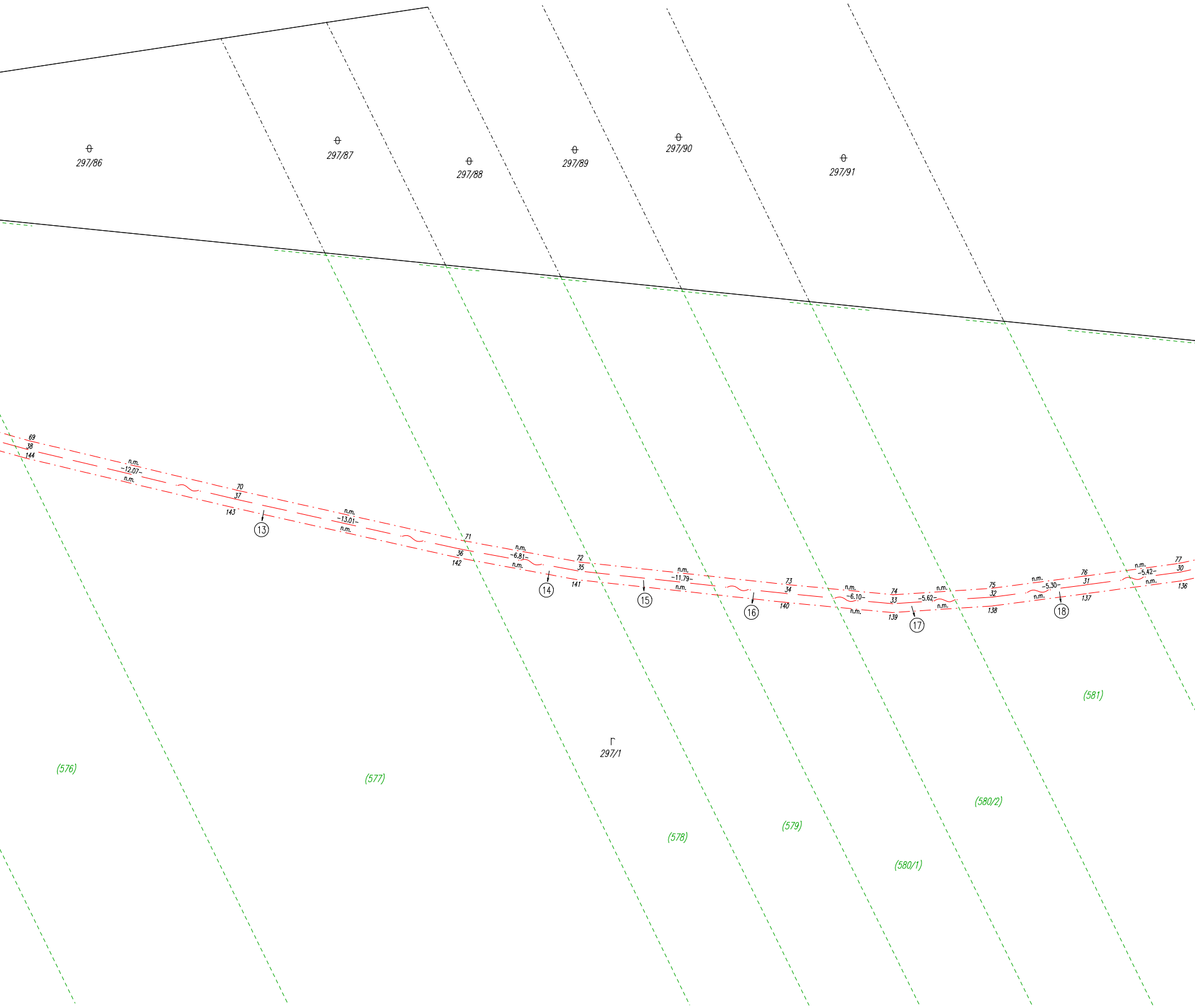
297/86
297/87
297/88
297/89
297/90
297/91
69
38
144
n.m.
-12.07-
n.m.
70
37
143
13
n.m.
-13.01-
n.m.
71
36
142
n.m.
-6.81-
n.m.
14
72
35
141
15
n.m.
-11.79-
n.m.
16
73
34
140
n.m.
-6.10-
n.m.
74
33
139
17
n.m.
-5.62-
n.m.
75
32
138
n.m.
-5.30-
n.m.
18
76
31
137
n.m.
-5.42-
n.m.
77
30
136
297/1
(576)
(577)
(578)
(579)
(580/1)
(580/2)
(581)

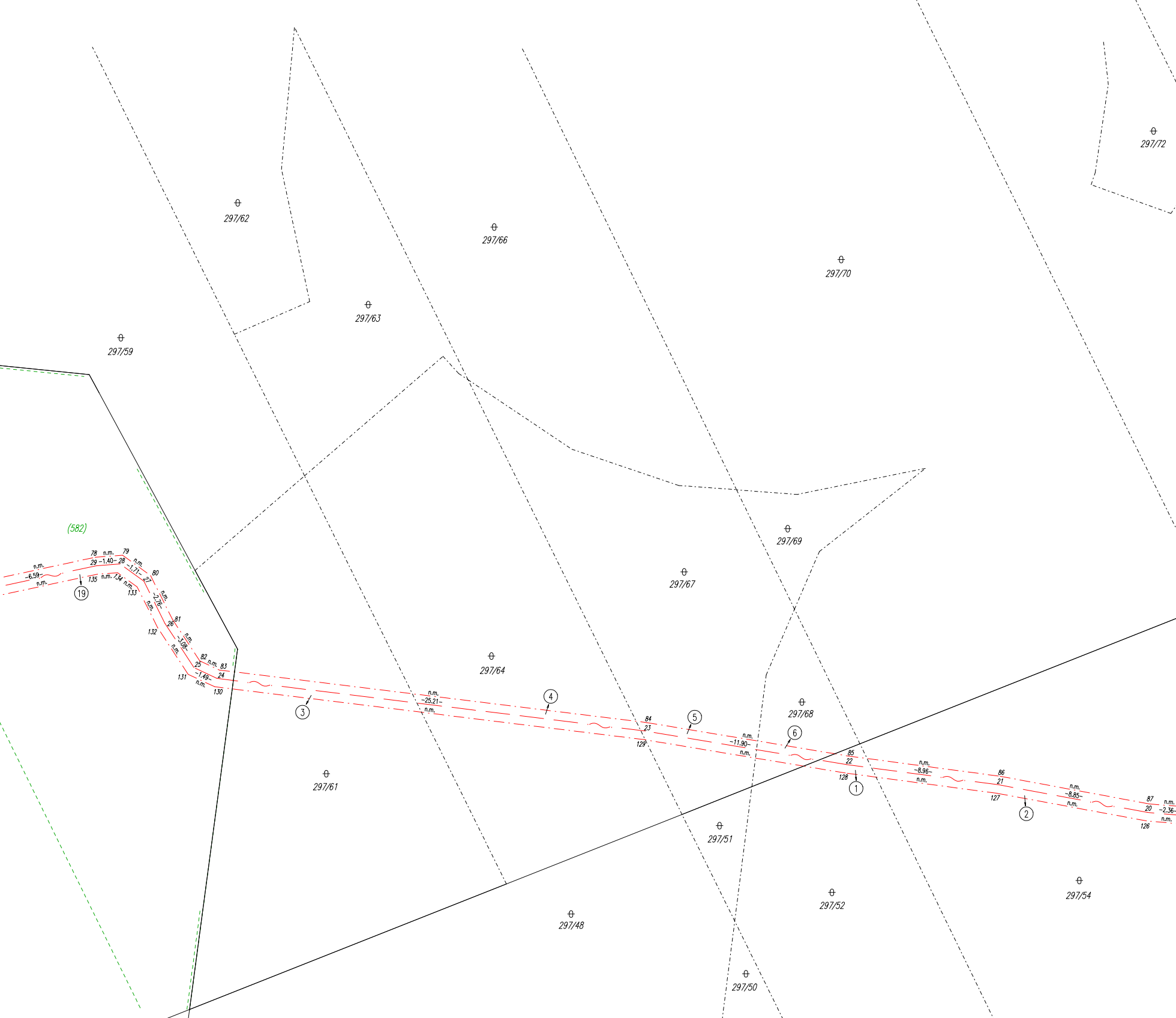
297/72
297/62
297/66
297/70
297/63
297/59
297/69
297/67
(582)
78
n.m.
79
29
-1.40-
28
n.m.
-6.59-
n.m.
-1.71-
27
80
135
n.m.
134
n.m.
133
19
n.m.
-2.76-
n.m.
81
26
132
n.m.
-3.08-
n.m.
82
n.m.
83
25
-1.49-
24
131
n.m.
130
297/64
3
n.m.
-25.21-
n.m.
4
84
23
129
5
n.m.
-11.90-
n.m.
6
297/68
85
22
128
1
n.m.
-8.96-
n.m.
86
21
127
2
n.m.
-8.85-
n.m.
87
20
126
n.m.
-2.36-
n.m.
297/61
297/51
297/48
297/52
297/54
297/50

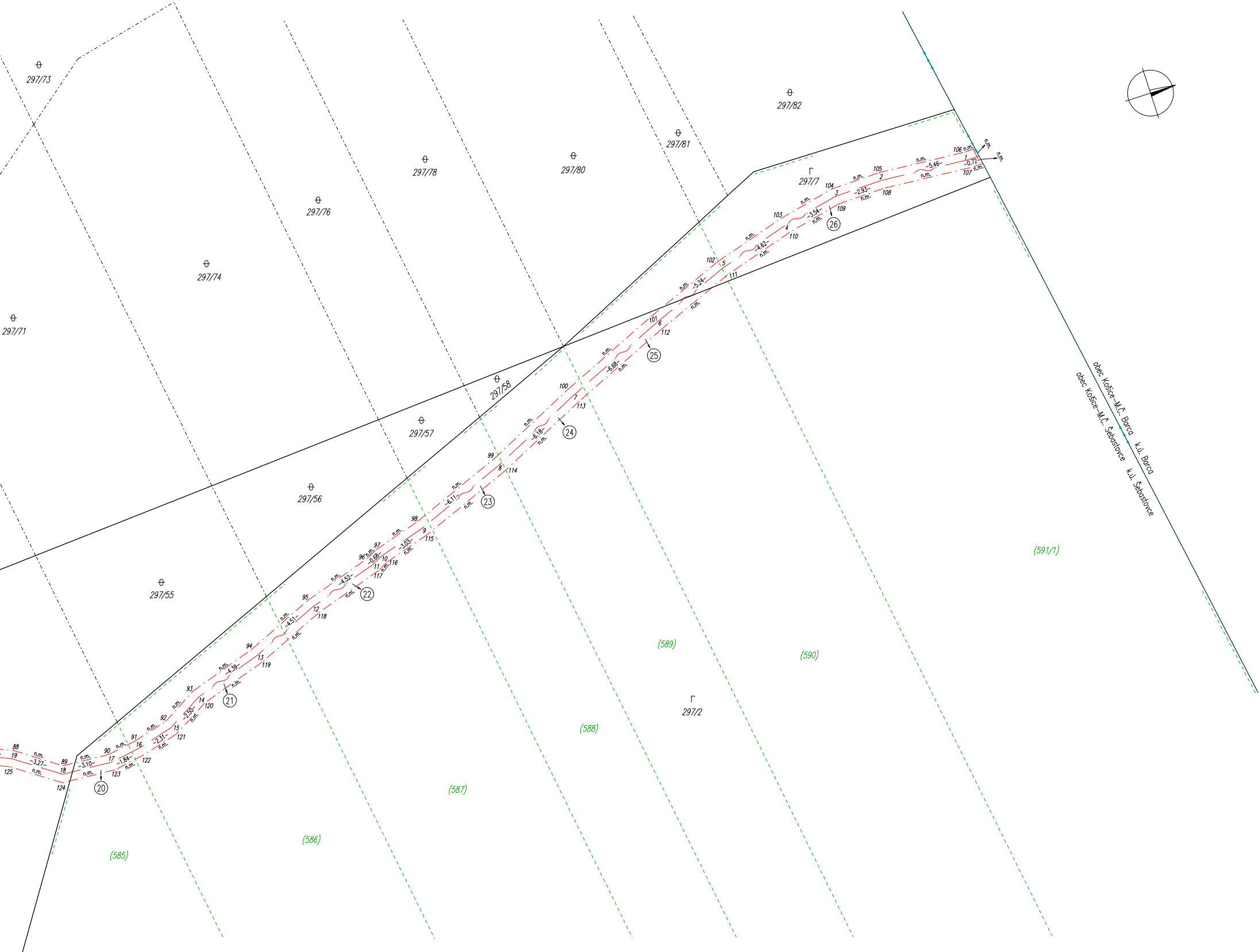
297/73
297/71
297/74
297/76
297/78
297/80
297/81
297/82
297/7
297/58
297/57
297/56
297/55
297/2
(585)
(586)
(587)
(588)
(589)
(590)
(591/1)
obec Košice–M.č. Barca k.ú. Barca
obec Košice–M.č. Šebastovce k.ú. Šebastovce
20
21
22
23
24
25
26
–0.72–
–5.46–
–2.93–
–3.54–
–4.62–
–5.24–
–6.68–
–6.18–
–6.11–
–3.03–
–0.68–
–4.52–
–4.51–
–4.39–
–2.50–
–2.31–
–1.84–
–3.10–
–3.27–
n.m.
1
2
3
4
5
6
7
8
9
10
11
12
13
14
15
16
17
18
19
88
89
90
91
92
93
94
95
96
97
98
99
100
101
102
103
104
105
106
107
108
109
110
111
112
113
114
115
116
117
118
119
120
121
122
123
124
125