
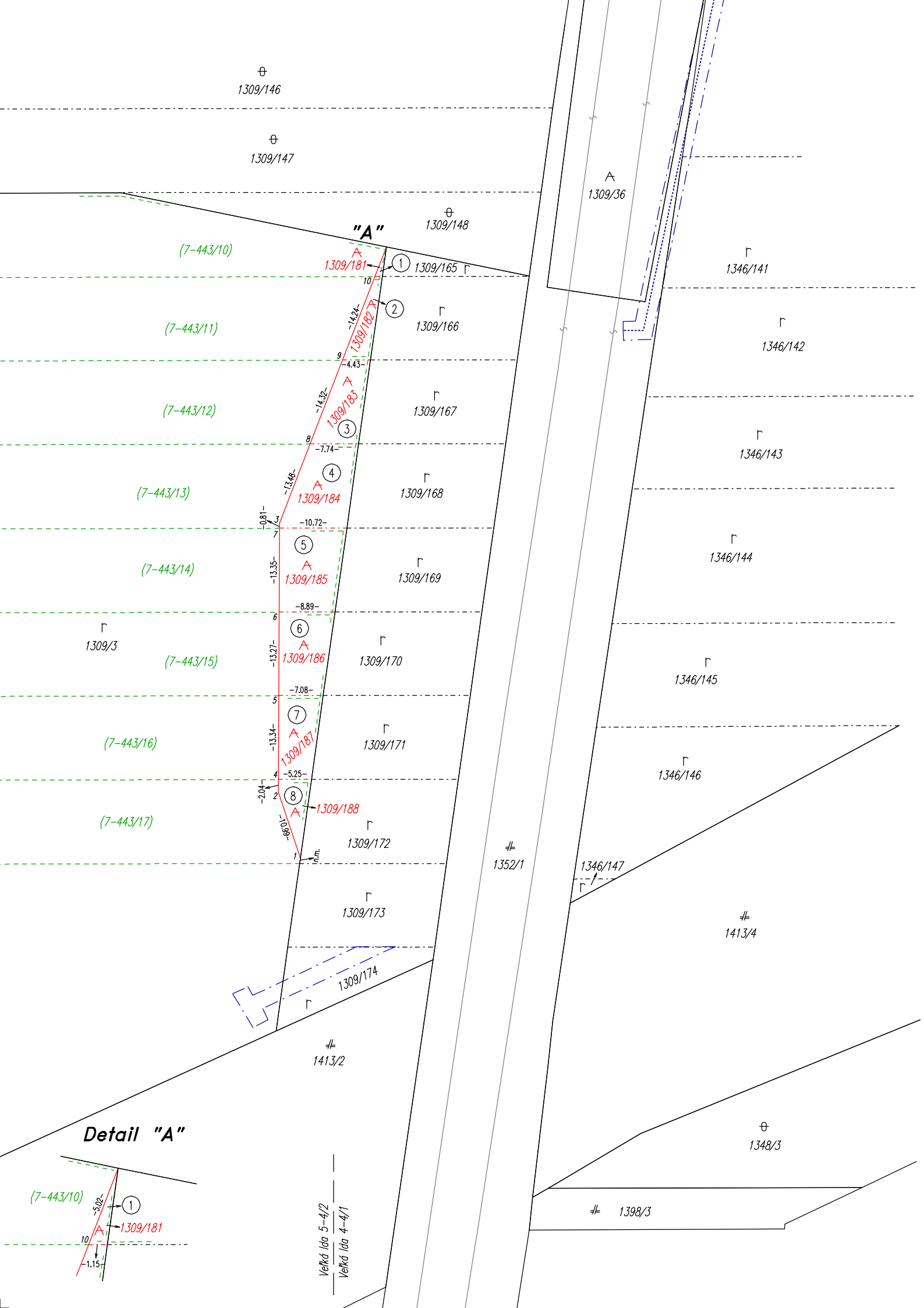


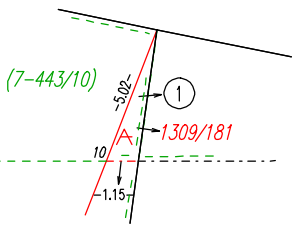
„STRATEGICKÝ PARK VALALIKY – EXTERNÁ INFRAŠTRUKTÚRA“

Geometrický plán je podkladom na právne úkony, keď údaje doterajšieho stavu výkazu výmer sú zhodné s údajmi platných výpisov z katastra nehnuteľností

Vyhotovitel  Floriánska 19, 040 01 Košice IČO: 36 572 161		Kraj <i>Košický</i>	Okres <i>Košice – okolie</i>	Obec <i>Valaliky</i>
		Kat. územie <i>Valaliky</i>	Číslo plánu <i>GDZV-26-81/2023</i>	Mapový list č <i>Veľká Ida 4-4/1, 5-4/2</i>
		<h1>GEOMETRICKÝ PLÁN</h1>		
		<i>na oddelenie, určenie vlastníckych práv pozemkov p.č. 1309/181 až 1309/188 a odňatie z PP</i>		
Vyhotovil		Autorizačne overil		Úradne overil Meno:
Dňa: <i>04.12.2023</i>	Meno: <i>Ing. Veronika Ertel</i>	Dňa: <i>04.12.2023</i>	Meno: <i>Ing. Marián Podoben</i>	Dňa: Číslo: <i>G1-</i>
Nové hranice boli v prírode označené <i>nestabilizované</i>		Náležitosti a presnosťou zodpovedá predpisom		Úradne overené podľa § 9 zákona NR SR č. 215/1995 Z.z. o geodézii a kartografii
Záznam podrobného merania (meračský náčrt) č. <i>1912</i>		Pečiatka a podpis		
Súradnice bodov označených číslami a ostatné meračské údaje sú uložené vo všeobecnej dokumentácii				



Detail "A"



Veľká Ida 5-4/2
Veľká Ida 4-4/1

V Ý K A Z V Ý M E R

Doterajší stav															Zmeny					Nový stav			
Číslo					Výmera		Druh pozemku	Diel číslo	k parcele číslo	m ²	od parcely číslo	m ²	Číslo parcely	Výmera		Druh pozemku	Vlastník (iná oprávnená osoba) adresa , (sídlo)						
pzkn. vložky	číslo vlastn.	parcely												ha	m ²			ha	m ²	kód			
PK	LV	PK	KN-E	KN-C																			
Stav právny																							
	2704		7-443/10			4440	orná p.	1	1309/181	3		(7-443/10		4437	orná p.)	Doterajší							
	2452		7-443/11			4622	orná p.	2	1309/182	37		(7-443/11		4585	orná p.)	detto							
	2358		7-443/12			4623	orná p.	3	1309/183	81		(7-443/12		4542	orná p.)	detto							
	2453		7-443/13			4636	orná p.	4	1309/184	125		(7-443/13		4511	orná p.)	detto							
	2697		7-443/14			4664	orná p.	5	1309/185	131		(7-443/14		4533	orná p.)	detto							
	2455		7-443/15			4684	orná p.	6	1309/186	106		(7-443/15		4578	orná p.)	detto							
	2456		7-443/16			4752	orná p.	7	1309/187	82		(7-443/16		4670	orná p.)	detto							
	2457		7-443/17			4913	orná p.	8	1309/188	36		(7-443/17		4877	orná p.)	detto							
								1			7-443/10	3	1309/181	3	ost.pl. 99	Valaliky Industrial Park, s.r.o., Trnavská cesta 100, Bratislava							
								2			7-443/11	37	1309/182	37	ost.pl. 99	Valaliky Industrial Park, s.r.o., Trnavská cesta 100, Bratislava							
								3			7-443/12	81	1309/183	81	ost.pl. 99	Valaliky Industrial Park, s.r.o., Trnavská cesta 100, Bratislava							
								4			7-443/13	125	1309/184	125	ost.pl. 99	Valaliky Industrial Park, s.r.o., Trnavská cesta 100, Bratislava							

V Ý K A Z V Ý M E R

Doterajší stav					Zmeny					Nový stav									
Číslo					Výmera	Druh pozemku	Diel číslo	k parcele číslo	m ²	od parcely číslo	m ²	Číslo parcely	Výmera		Druh pozemku	Vlastník (iná oprávnená osoba) adresa , (sídlo)			
pzk. vložky	číslo vlastn.	parcely											ha	m ²			ha	m ²	kód
PK	LV	PK	KN-E	KN-C															
							5			7-443/14	131	1309/185		131	ost.pl. 99	Valaliky Industrial Park, s.r.o., Trnavská cesta 100, Bratislava			
							6			7-443/15	106	1309/186		106	ost.pl. 99	Valaliky Industrial Park, s.r.o., Trnavská cesta 100, Bratislava			
							7			7-443/16	82	1309/187		82	ost.pl. 99	Valaliky Industrial Park, s.r.o., Trnavská cesta 100, Bratislava			
							8			7-443/17	36	1309/188		36	ost.pl. 99	Valaliky Industrial Park, s.r.o., Trnavská cesta 100, Bratislava			
Spolu					3	7334				601	601		3	7334					
				1309/3	8	8232	orná p.	Stav podľa registra C KN					1309/3	8	7631	orná p. 1	Doterajší		
												1309/181		3	ost.pl. 99	Valaliky Industrial Park, s.r.o., Trnavská cesta 100, Bratislava			
												1309/182		37	ost.pl. 99	Valaliky Industrial Park, s.r.o., Trnavská cesta 100, Bratislava			
												1309/183		81	ost.pl. 99	Valaliky Industrial Park, s.r.o., Trnavská cesta 100, Bratislava			
												1309/184		125	ost.pl. 99	Valaliky Industrial Park, s.r.o., Trnavská cesta 100, Bratislava			
												1309/185		131	ost.pl. 99	Valaliky Industrial Park, s.r.o., Trnavská cesta 100, Bratislava			

VÝKAZ VÝMER																	
Doterajší stav							Zmeny					Nový stav					
Číslo					Výmera		Druh pozemku	Diel číslo	k parcele číslo	m ²	od parcely číslo	m ²	Číslo parcely	Výmera		Druh pozemku	Vlastník (iná oprávnená osoba) adresa , (sídlo)
pkzn. vločky	číslo vlastn.	parcely												ha	m ²		
PK	LV	PK	KN-E	KN-C													
												1309/186		106	ost.pl. 99	Valaliky Industrial Park, s.r.o., Trnavská cesta 100, Bratislava	
												1309/187		82	ost.pl. 99	Valaliky Industrial Park, s.r.o., Trnavská cesta 100, Bratislava	
												1309/188		36	ost.pl. 99	Valaliky Industrial Park, s.r.o., Trnavská cesta 100, Bratislava	
Spolu					8	8232							8	8232			

Poznámky:

- 1.) EKN parcely s predčísľím 7 pochádzajú z pôv. k.ú. Buzice.
- 2.) K zápisu geometrického plánu je potrebné doložiť výnimku zo zákazu drobenia podľa § 22 a 23 zákona č. 180/1995 Z.z.
- 3.) Pri zápise geometrického plánu je potrebné postupovať podľa zákona 220/2004 Z.z. v platnom znení, novonavrhovaný druh pozemkov p.č. 1309/181 až 1309/188 možno do katastra zapísať iba na základe doloženia príslušného rozhodnutia orgánu ochrany PP.
- 4.) Novonavrhované parcely č. 1309/181 až 1309/188 ležia v areáli BPEJ č. 0465042.

Legenda: kód spôsobu využívania

- 1 Pozemok využívaný pre rastlinnú výrobu, na ktorom sa pestujú obilniny, okopaniny, krmoviny, technické plodiny, zelenina...
- 99 Pozemok využívaný podľa druhu pozemku