





LEGENDA

	stav podľa registra CKN
	stav podľa registra EKN
	dočasný záber
	trvalý záber

1976

(900)

SO 123

SO 128

SO 161


SO 630

SO 653

SO 654

Stav právny

Geometrický plán je podkladom na právne úkony, keď údaje doterajšieho stavu výkazu výmer sú zhodné s údajmi platných výpisov z katastra nehnuteľností

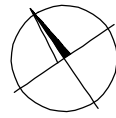
Vyhotovitel  GEODETICCA VIA PROXIMA EST VIA GEODETICCA Floriánska 19, 040 01 Košice IČO: 36 572 161		Kraj <i>Košický</i>	Okres <i>Košice-okolie</i>	Obec <i>Čaňa</i>
		Kat. územie <i>Čaňa</i>	Číslo plánu <i>GDZV-26-79/2023</i>	Mapový list č <i>Veľká Ida 5-4/43, 5-4/44, 4-4/33, 4-5/31, 4-5/32</i>
		PODKLAD <i>na uzatváranje zmlúv – dočasný záber na stavbe „STRATEGICKÝ PARK VALALIKY – EXTERNÁ INFRAŠTRUKTÚRA“</i>		
Vyhotovil		Autorizačne overil		Úradne overil
Dňa: <i>11.12.2023</i>	Meno: <i>Ing. Alena Némethová</i>	Dňa:	Meno:	Dňa:
Nové hranice boli v prírode označené <i>nestabilizované</i>		Náležitostami a presnosťou zodpovedá predpisom		Úradne overené podľa § 9 zákona NR SR č. 215/1995 Z.z. o geodézii a kartografii
Záznam podrobného merania (meračský náčrt) č. –		Pečiatka a podpis		Pečiatka a podpis
Súradnice bodov označených číslami a ostatné meračské údaje sú uložené vo všeobecnej dokumentácii				

VÝKAZ VÝMER

Doterajší stav					Zmeny					Nový stav								
Číslo					Výmera		Druh pozemku	Diel číslo	k parcele číslo	m ²	od parcely číslo	m ²	Číslo parcely		Výmera		Druh pozemku kód	Vlastník (iná oprávnená osoba) adresa , (sídlo)
pkzn. vložky	číslo vlastn.	parcely											ha	m ²	ha	m ²		
PK	LV	PK	KN-E	KN-C														
Stav právny																		
	2565		229			4453	orná p.	7	SO 630	192			(229		4261	orná p.)	Doterajší	
	2622		230		1	8388	orná p.	8	SO 630	278			(230	1	7373	orná p.)	detto	
								9	SO 630	737								
	2623		231/1			9840	orná p.	10	SO 630	131			(231/1		9709	orná p.)	detto	
	4451		900		5	5777	zast.pl.	1	SO 123	5671			(900	4	4699	zast.pl.)	detto	
								2	SO 653									
								3	SO 128	4359								
								4	SO 654	920								
								5	SO 161	60								
								6	SO 161	8								
								6	SO 161	60								
								1			900	5671	SO 123		5671	ost.pl.	Valaliky Industrial Park, s.r.o.	
													SO 653			99	Trnavská cesta 100, Bratislava	
								2			900	4359	SO 128		4359	ost.pl.	Valaliky Industrial Park, s.r.o.	
													SO 654			99	Trnavská cesta 100, Bratislava	
								3			900	920						
								4			900	60						
								5			900	8						
								6			900	60	SO 161		1048	ost.pl.	Valaliky Industrial Park, s.r.o.	
																99	Trnavská cesta 100, Bratislava	
								7			229	192						
								8			230	278						
								9			230	737						
								10			231/1	131	SO 630		1338	ost.pl.	Valaliky Industrial Park, s.r.o.	
																99	Trnavská cesta 100, Bratislava	
Spolu						8	8458					12416		12416		8	8458	

Legenda: kód spôsobu využívania

99 Pozemok využívaný podľa druhu pozemku



Mierka 1 : 1000

