


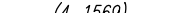




LEGENDA


	stav podľa registra CKN
	1444/2
	stav podľa registra EKN
	(4-1569)
	dočasný záber
	trvalý záber

SO 103 SO 804

SO 104 SO 806

Stav právny

Geometrický plán je podkladom na právne úkony, keď údaje doterajšieho stavu výkazu výmer sú zhodné s údajmi platných výpisov z katastra nehnuteľností

Vyhoviteľ  VIA PROXIMA EST VIA GEODETICCA Floriánska 19, 040 01 Košice IČO: 36 572 161	Kraj Košický	Okres Košice IV	Obec Košice - MČ Barca		
	Kat. územie Barca	Číslo plánu GDZV-26-36/2023	Mapový list č Veľká Ida 4-2/3, Veľká Ida 4-3/1		
GEOMETRICKÝ PLÁN <small>na uzatváranie zmlúv - dočasný záber na stavbe „STRATEGICKÝ PARK VALALIKY - EXTERNÁ INFRAŠTRUKTÚRA“</small>					
Vyhoviteľ		Autorizačne overil		Úradne overil	
Dňa: 31.10.2023		Meno: Ing. Ján Matiko		Meno:	
Dňa:		Meno:		Dňa:	
Dňa:		Meno:		Číslo:	
Nové hranice boli v prírode označené neboli označené		Náležitostami a presnosťou zodpovedá predpisom		Úradne overené podľa § 9 zákona NR SR č. 215/1995 Z.z. o geodézii a kartografii	
Záznam podrobného merania (meračský náčrt) č. -		Pečiatka a podpis		Pečiatka a podpis	
Súradnice bodov označených číslami a ostatné meračské údaje sú uložené vo všeobecnej dokumentácii					

V Ý K A Z V Ý M E R

Doterajší stav					Zmeny					Nový stav						
Číslo					Výmera	Druh pozemku	Diel číslo	k parcele číslo	m ²	od parcely číslo	m ²	Číslo parcely	Výmera		Druh pozemku	Vlastník (iná oprávnená osoba) adresa , (sídlo)
pkzn. vložky	číslo vlastn.	parcely											ha	m ²		
PK	LV	PK	KN-E	KN-C												
Stav právny																
	3111		1215/500		1	2430	zast.pl.	1	SO 103	551		(1215/500	1	1879	zast.pl.)	Doterajší
	1196		1220			1809	orná p.	2		57		(1220		1752	orná p.)	Doterajší
	1306		1221			1989	orná p.	3		117		(1221		1872	orná p.)	Doterajší
	1666		1222			2158	orná p.	4		109		(1222		2049	orná p.)	Doterajší
	1693		1223			8454	orná p.	5		348		(1223		8106	orná p.)	Doterajší
	1193		1224			4737	orná p.	6		152		(1224		4585	orná p.)	Doterajší
	4225		1225			4737	orná p.	7		147		(1225		4590	orná p.)	Doterajší
	4487		1226			4474	orná p.	8		126		(1226		4348	orná p.)	Doterajší
	3574		1227			2043	orná p.	9		54		(1227		1989	orná p.)	Doterajší
	3554		1228			2291	orná p.	10		61		(1228		2230	orná p.)	Doterajší
	1172		1229			1511	orná p.	11		36		(1229		1475	orná p.)	Doterajší
	1103		1230			3021	orná p.	12		78		(1230		2943	orná p.)	Doterajší
	686		1231			4532	orná p.	13		103		(1231		4429	orná p.)	Doterajší
	1170		1232			4931	orná p.	14		113		(1232		4818	orná p.)	Doterajší
	1175		1233			4816	orná p.	15		98		(1233		4718	orná p.)	Doterajší
	484		1234			4413	orná p.	16		85		(1234		4328	orná p.)	Doterajší
	1336		1235			4870	orná p.	17		85		(1235		4785	orná p.)	Doterajší
	1158		1236			4550	orná p.	18		82		(1236		4468	orná p.)	Doterajší
	311		1237			2273	orná p.	19		41		(1237		2232	orná p.)	Doterajší
	1324		1238			2273	orná p.	20		38		(1238		2235	orná p.)	Doterajší
	4426		1239			4622	orná p.	21		75		(1239		4547	orná p.)	Doterajší
	1151		1240			4622	orná p.	22		76		(1240		4546	orná p.)	Doterajší

V Ý K A Z V Ý M E R

Doterajší stav					Zmeny					Nový stav						
Číslo					Výmera	Druh pozemku	Diel číslo	k parcele číslo	m ²	od parcely číslo	m ²	Číslo parcely	Výmera		Druh pozemku	Vlastník (iná oprávnená osoba) adresa , (sídlo)
pkzn. vložky	číslo vlastn.	parcely											ha	m ²		
PK	LV	PK	KN-E	KN-C												
	1721		1241		4453	orná p.	23		68		(1241	4385	orná p.)	Doterajší		
	1312		1242		4453	orná p.	24		70		(1242	4383	orná p.)	Doterajší		
	963		1243		9282	orná p.	25		149		(1243	9133	orná p.)	Doterajší		
	1156		1244		2154	orná p.	26		34		(1244	2120	orná p.)	Doterajší		
	1199		1245		2388	orná p.	27		39		(1245	2349	orná p.)	Doterajší		
	1178		1246		4543	orná p.	28		67		(1246	4476	orná p.)	Doterajší		
	2993		1247		4543	orná p.	29		68		(1247	4475	orná p.)	Doterajší		
	455		1248		4543	orná p.	30		73		(1248	4470	orná p.)	Doterajší		
	1668		1249		4829	orná p.	31		68		(1249	4761	orná p.)	Doterajší		
	1251		1250		4284	orná p.	32		66		(1250	4218	orná p.)	Doterajší		
	4015		1251		1752	orná p.	33		30		(1251	1722	orná p.)	Doterajší		
	1340		1252		3546	orná p.	34		65		(1252	3481	orná p.)	Doterajší		
	1327		1253		1816	orná p.	35		28		(1253	1788	orná p.)	Doterajší		
	3263		1254		3546	orná p.	36		48		(1254	3498	orná p.)	Doterajší		
	1328			1526/2	646	zast.pl.	37	SO 103	394		1526/2	252	zast.pl.	Doterajší		
													22			
							2			1220				57		
							3			1221				117		
							4			1222				109		
							5			1223				348		
							6			1224				152		
							7			1225				147		
							8			1226				126		
							9			1227				54		

V Ý K A Z V Ý M E R

Doterajší stav					Zmeny					Nový stav					
Číslo					Výmera		Druh pozemku	Diel číslo	k parcele m ²	od parcely m ²	Číslo parcely	Výmera		Druh pozemku	Vlastník (iná oprávnená osoba) adresa , (sídlo)
pzn. vložky	číslo vlastn.	parcely		ha								m ²	ha		
PK	LV	PK	KN-E	KN-C											
							10		1228	61					
							11		1229	36					
							12		1230	78					
							13		1231	103					
							14		1232	113					
							15		1233	98					
							16		1234	85					
							17		1235	85					
							18		1236	82					
							19		1237	41					
							20		1238	38					
							21		1239	75					
							22		1240	76					
							23		1241	68					
							24		1242	70					
							25		1243	149					
							26		1244	34					
							27		1245	39					
							28		1246	67					
							29		1247	68					
							30		1248	73					
							31		1249	68					
							32		1250	66					
							33		1251	30					

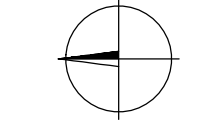
V Ý K A Z V Ý M E R

Doterajší stav					Zmeny					Nový stav							
Číslo					Výmera		Druh pozemku	Diel číslo	k parcele číslo	m ²	od parcely číslo	m ²	Číslo parcely	Výmera		Druh pozemku	Vlastník (iná oprávnená osoba) adresa , (sídlo)
pkzn. vločky	číslo vlastn.	parcely		ha										m ²	ha		
PK	LV	PK	KN-E	KN-C													
							34			1252	65	SO 103, SO 104, SO 804, SO 806	2954		ost.pl. 99	Valaliky Industrial Park, s.r.o., Trnavská cesta 100, Bratislava	
						35			1253	28							
						36			1254	48							
							1		1215/500	551		945		ost.pl. 99	Valaliky Industrial Park, s.r.o., Trnavská cesta 100, Bratislava		
						37			1526/2	394	SO103						
Spolu					14	8334				3899	3899		14	8334			

Legenda: kód spôsobu využívania

22 Pozemok, na ktorom je postavená inžinierska stavba - cestná, miestna a účelová komunikácia, lesná cesta, poľná cesta, ...

99 Pozemok využívaný podľa druhu pozemku



Mierka 1:500

