
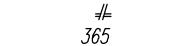
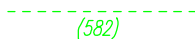





LEGENDA

	stav podľa registra CKN
	
	stav podľa registra EKN
	dočasný záber
	trvalý záber

SO 103
SO 103-01
SO 104
SO 104-01
SO 581
SO 582
SO 583
SO 640
SO 804
SO 806

Stav právny

Geometrický plán je podkladom na právne úkony, keď údaje doterajšieho stavu výkazu výmer sú zhodné s údajmi platných výpisov z katastra nehnuteľností

Vyhoviteľ  GEODETICCA VIA PROXIMA EST VIA GEODETICCA Floriánska 19, 040 01 Košice IČO: 36 572 161	Kraj <i>Košický</i>	Okres <i>Košice IV</i>	Obec <i>Košice – MČ Šebastovce</i>
	Kat. územie <i>Šebastovce</i>	Číslo plánu <i>GDZV-26-35/2023</i>	Mapový list č. <i>Veľká Ida 4-3/1, 4-3/3</i>
PODKLAD			
Vyhoviteľ		Autorizačne overil	
Dňa: <i>15.11.2023</i>	Meno: <i>Ing. Veronika Ertel</i>	Dňa:	Meno:
Nové hranice boli v prírode označené <i>neboli označené</i>		Úradne overené podľa § 9 zákona NR SR č. 215/1995 Z.z. o geodézii a kartografii	
Záznam podrobného merania (meračský náčrt) č. -		Úradne overené podľa § 9 zákona NR SR č. 215/1995 Z.z. o geodézii a kartografii	
Súradnice bodov označených číslami a ostatné meračské údaje sú uložené vo všeobecnej dokumentácii		Pečiatka a podpis	

V Ý K A Z V Ý M E R

Doterajší stav					Zmeny					Nový stav						
Číslo					Výmera	Druh pozemku	Diel číslo	k parcele číslo	m ²	od parcely číslo	m ²	Číslo parcely	Výmera		Druh pozemku	Vlastník (iná oprávnená osoba) adresa , (sídlo)
pkzn. vložky	číslo vlastn.	parcely											ha	m ²		
PK	LV	PK	KN-E	KN-C												
Stav právny																
	1108		272		1	2905	orná p.	1	SO 103	54		(272	1	2851	orná p.)	Doterajší
	436		301			7542	orná p.	2	SO 103	54		(301		7488	orná p.)	detto
	817		302			4197	orná p.	3	SO 103	66		(302		4131	orná p.)	detto
	609		305			4370	orná p.	4	SO 103	61		(305		4309	orná p.)	detto
	989		306			2422	orná p.	5	SO 103	36		(306		2386	orná p.)	detto
	886			307/1	20	4943	t.t.p.	6	SO 103, SO 583	2067		307/1	20	0240	t.t.p.	detto
								7	SO 103	1806					7	
								8	SO 103, SO 583	830						
	472		309			2662	orná p.	9	SO 103	45		(309		2617	orná p.)	detto
	309		310			2543	orná p.	10	SO 103	40		(310		2503	orná p.)	detto
	980		313			3848	orná p.	11	SO 103	61		(313		3787	orná p.)	detto
	311		314			3856	orná p.	12	SO 103	60		(314		3796	orná p.)	detto
	363		317			3726	orná p.	13	SO 103	60		(317		3666	orná p.)	detto
	611		318			3819	orná p.	14	SO 103	61		(318		3758	orná p.)	detto
	408		321			3348	orná p.	15	SO 103	50		(321		3298	orná p.)	detto
	646		322			3499	orná p.	16	SO 103	52		(322		3447	orná p.)	detto
	458		325			2604	orná p.	17	SO 103	42		(325		2562	orná p.)	detto
	814		326			2363	orná p.	18	SO 103	37		(326		2326	orná p.)	detto
	512		329			4812	orná p.	19	SO 103	74		(329		4738	orná p.)	detto
	353		330			4758	orná p.	20	SO 103	72		(330		4686	orná p.)	detto
	647		333			3956	orná p.	21	SO 103	62		(333		3894	orná p.)	detto
	1035		334			3442	orná p.	22	SO 103	50		(334		3392	orná p.)	detto
	648		337			7574	orná p.	23	SO 103	116		(337		7458	orná p.)	detto
	332		338			2399	orná p.	24	SO 103	34		(338		2365	orná p.)	detto

V Ý K A Z V Ý M E R

Doterajší stav					Zmeny					Nový stav								
Číslo					Výmera	Druh pozemku	Diel číslo	k parcele číslo	m ²	od parcely číslo	m ²	Číslo parcely	Výmera		Druh pozemku	Vlastník (iná oprávnená osoba) adresa , (sídlo)		
pkzn. vložky	číslo vlastn.	parcely											ha	m ²			ha	m ²
PK	LV	PK	KN-E	KN-C														
	650		341		6897	orná p.	25	SO 103		105	(341	6792	orná p.)	detto				
	561		342/1		4556	orná p.	26	SO 103		71	(342/1	4485	orná p.)	detto				
	187		342/2		5157	orná p.	27	SO 103		79	(342/2	5078	orná p.)	detto				
	358		345		2532	orná p.	28	SO 103		39	(345	2493	orná p.)	detto				
	550		346		2662	orná p.	29	SO 103		40	(346	2622	orná p.)	detto				
	734		349		2575	orná p.	30	SO 103		40	(349	2535	orná p.)	detto				
	514		350		1975	orná p.	31	SO 103		32	(350	1943	orná p.)	detto				
	1046		353		2417	orná p.	32	SO 103		38	(353	2379	orná p.)	detto				
	422		354/1		1797	orná p.	33	SO 103		29	(354/1	1768	orná p.)	detto				
	417		354/2		2496	orná p.	34	SO 103		39	(354/2	2457	orná p.)	detto				
	440		357		2280	orná p.	35	SO 103		36	(357	2244	orná p.)	detto				
	539		358		4780	orná p.	36	SO 103		76	(358	4704	orná p.)	detto				
	557		361		2466	orná p.	37	SO 103		39	(361	2427	orná p.)	detto				
	610		362		2273	orná p.	38	SO 103		36	(362	2237	orná p.)	detto				
	415		365		2252	orná p.	41	SO 103		36	(365	2216	orná p.)	detto				
	285			365	3439	zast.pl.	39	SO 103-01, SO 581		2651	365	365	zast.pl.	detto				
							40	SO 103, SO 103-01, SO 581		423			22					
	415		366		2226	orná p.	42	SO 103		37	(366	2189	orná p.)	detto				
	275		369/1		2013	orná p.	43	SO 103		32	(369/1	1981	orná p.)	detto				
	250		369/2		3072	orná p.	44	SO 103		50	(369/2	3022	orná p.)	detto				
	285			369/3	6537	zast.pl.	45	SO 104-01, SO 640		1734	369/3	4803	zast.pl.	detto				
													22					
	187		370		2536	orná p.	46	SO 103		44	(370	2492	orná p.)	detto				
	300		373		2557	orná p.	47	SO 103		43	(373	2514	orná p.)	detto				
	1047		374		4564	orná p.	48	SO 103		80	(374	4484	orná p.)	detto				
	187		377		2464	orná p.	49	SO 103		44	(377	2420	orná p.)	detto				

V Ý K A Z V Ý M E R

Doterajší stav					Zmeny					Nový stav								
Číslo					Výmera	Druh pozemku	Diel číslo	k parcele číslo	m ²	od parcely číslo	m ²	Číslo parcely	Výmera		Druh pozemku	Vlastník (iná oprávnená osoba) adresa , (sídlo)		
pkzn. vložky	číslo vlastn.	parcely											ha	m ²			ha	m ²
PK	LV	PK	KN-E	KN-C														
	374		378		3395	orná p.	50	SO 103		61	(378		3334	orná p.)	detto			
	507		381/1		1451	orná p.	51	SO 103		27	(381/1		1424	orná p.)	detto			
	689		381/2		4666	orná p.	52	SO 103		85	(381/2		4581	orná p.)	detto			
	416		382		2259	orná p.	53	SO 103		41	(382		2218	orná p.)	detto			
	1105		385		0243	orná p.	54	SO 103		189	(385	1	0054	orná p.)	detto			
	316		386		3518	orná p.	55	SO 103		68	(386		3450	orná p.)	detto			
	516		389		1813	orná p.	56	SO 103		44	(389		1769	orná p.)	detto			
	16		390		2154	orná p.	57	SO 103		40	(390		2114	orná p.)	detto			
	616		393		4244	orná p.	58	SO 103		85	(393		4159	orná p.)	detto			
	966		394		4100	orná p.	59	SO 103		81	(394		4019	orná p.)	detto			
	966		397		3942	orná p.	60	SO 103		84	(397		3858	orná p.)	detto			
	386		398		1813	orná p.	61	SO 103		36	(398		1777	orná p.)	detto			
	652		401		2022	orná p.	62	SO 582		184	(401		1795	orná p.)	detto			
							63	SO 103		43								
	353		402		3978	orná p.	64	SO 103		79	(402		3899	orná p.)	detto			
	620		404/1		1249	ost.pl.	65	SO 103, SO 103-01, SO 581		23	(404/1		1226	ost.pl.)	detto			
	620		404/2		952	ost.pl.	66	SO 103, SO 103-01, SO 581		28	(404/2		924	ost.pl.)	detto			
	271		558		4766	orná p.	67	SO 103, SO 103-01, SO 581		89	(558		4677	orná p.)	detto			
	1039		559		9031	orná p.	68	SO 103		122	(559		8909	orná p.)	detto			
	409		560		4593	orná p.	69	SO 103		63	(560		4530	orná p.)	detto			
	1113		561		4374	orná p.	70	SO 103		63	(561		4311	orná p.)	detto			
	460		562		4668	orná p.	71	SO 103		68	(562		4600	orná p.)	detto			
	736		563		4252	orná p.	72	SO 103		58	(563		4194	orná p.)	detto			
	332		564		2377	orná p.	73	SO 103		37	(564		2340	orná p.)	detto			

V Ý K A Z V Ý M E R

Doterajší stav					Zmeny					Nový stav								
Číslo					Výmera	Druh pozemku	Diel číslo	k parcele číslo	m ²	od parcely číslo	m ²	Číslo parcely	Výmera		Druh pozemku	Vlastník (iná oprávnená osoba) adresa , (sídlo)		
pkzn. vložky	číslo vlastn.	parcely											ha	m ²			ha	m ²
PK	LV	PK	KN-E	KN-C														
	305		565		2082	orná p.	74	SO 103	30		(565		2052	orná p.)	detto			
	817		566		4219	orná p.	75	SO 103	64		(566		4155	orná p.)	detto			
	662		567		4493	orná p.	76	SO 103	68		(567		4425	orná p.)	detto			
	605		568		4438	orná p.	77	SO 103	69		(568		4369	orná p.)	detto			
	339		569		8736	orná p.	78	SO 103	138		(569		8598	orná p.)	detto			
	396		570		4598	orná p.	79	SO 103	71		(570		4527	orná p.)	detto			
	535		571	2	1326	orná p.	80	SO 103	370		(571	2	0956	orná p.)	detto			
	187		572		4220	orná p.	81	SO 103	77		(572		4143	orná p.)	detto			
	187		573		4196	orná p.	82	SO 104-01, SO 804, SO 806	59		(573		4060	orná p.)	detto			
							83	SO 103	77									
	533		574		2108	orná p.	84	SO 104-01, SO 804, SO 806	43		(574		2026	orná p.)	detto			
							85	SO 103	39									
	558		575		2226	orná p.	86	SO 104-01, SO 804, SO 806	43		(575		2140	orná p.)	detto			
							87	SO 103	43									
	501		576		4402	orná p.	88	SO 104-01, SO 804, SO 806	107		(576		4209	orná p.)	detto			
							89	SO 103	86									
	719		577		8355	orná p.	90	SO 104-01, SO 804, SO 806	278		(577		7906	orná p.)	detto			
							91	SO 103	171									
	458		578		2291	orná p.	92	SO 104-01, SO 804, SO 806	97		(578		2147	orná p.)	detto			
							93	SO 103	47									
	584		579		2291	orná p.	94	SO 104-01, SO 804, SO 806	96		(579		2145	orná p.)	detto			
							95	SO 103	50									
	610		580/1		2111	orná p.	96	SO 104-01, SO 804, SO 806	103		(580/1		1961	orná p.)	detto			
							97	SO 103	47									
	663		580/2		2381	orná p.	98	SO 104-01, SO 804, SO 806	109		(580/2		2218	orná p.)	detto			
							99	SO 103	54									

V Ý K A Z V Ý M E R

Doterajší stav					Zmeny					Nový stav								
Číslo					Výmera	Druh pozemku	Diel číslo	k parcele číslo	m ²	od parcely číslo	m ²	Číslo parcely	Výmera		Druh pozemku	Vlastník (iná oprávnená osoba) adresa , (sídlo)		
pkzn. vložky	číslo vlastn.	parcely											ha	m ²			ha	m ²
PK	LV	PK	KN-E	KN-C														
	360		581		4248	orná p.	100	SO 104-01, SO 804, SO 806	157			(581		4003	orná p.)	detto		
							101	SO 103	88									
	610		582		8707	orná p.	102	SO 104-01, SO 804, SO 806	246			(582		8278	orná p.)	detto		
							103	SO 103	183									
	236		583		4116	orná p.	104	SO 103	92			(583		4024	orná p.)	detto		
	550		584		4100	orná p.	105	SO 103	94			(584		4006	orná p.)	detto		
	398		585		9128	orná p.	106	SO 103, SO 104, SO 804, SO 806	193			(585		8935	orná p.)	detto		
	297		586		4499	orná p.	107	SO 103, SO 104, SO 804, SO 806	70			(586		4429	orná p.)	detto		
	318		587		4353	orná p.	108	SO 103, SO 104, SO 804, SO 806	65			(587		4288	orná p.)	detto		
	516		588		2341	orná p.	109	SO 103, SO 104, SO 804, SO 806	33			(588		2308	orná p.)	detto		
	734		589		2496	orná p.	110	SO 103, SO 104, SO 804, SO 806	37			(589		2459	orná p.)	detto		
	609		590		4345	orná p.	111	SO 103, SO 104, SO 804, SO 806	63			(590		4282	orná p.)	detto		
	196		591/1		8566	orná p.	112	SO 103, SO 104, SO 804, SO 806	104			(591/1		8462	orná p.)	detto		
	620		592		145	ost.pl.	113	SO 640	54			(592		91	ost.pl.)	detto		
	620		593/2		445	ost.pl.	114	SO 640	1			(593/2		444	ost.pl.)	detto		
	285			1640	1424	zast.pl.	116	SO 640	108			1640		1316	zast.pl.	detto		
														22				
	285			1641	1	3801	zast.pl.	115	SO 640	2		1641	1	3799	zast.pl.	detto		
														22				
	750			1644	2647	zast.pl.	117	SO 640	3			1644		2644	zast.pl.	detto		
														22				

V Ý K A Z V Ý M E R

Doterajší stav															Zmeny					Nový stav				
Číslo					Výmera		Druh pozemku	Diel číslo	k parcele číslo	m ²	od parcely číslo	m ²	Číslo parcely	Výmera		Druh pozemku	Vlastník (iná oprávnená osoba) adresa , (sídlo)							
pkzn. vložky	číslo vlastn.	parcely												ha	m ²			ha	m ²	kód				
PK	LV	PK	KN-E	KN-C																				
	620			1647		25	orná p.	118	SO 640	7		1647		18	orná p. 1	detto								
								1			272	54												
								2			301	54												
								3			302	66												
								4			305	61												
								5			306	36												
								7			307/1	1806												
								9			309	45												
								10			310	40												
								11			313	61												
								12			314	60												
								13			317	60												
								14			318	61												
								15			321	50												
								16			322	52												
								17			325	42												
								18			326	37												
								19			329	74												
								20			330	72												
								21			333	62												
								22			334	50												
								23			337	116												
								24			338	34												
								25			341	105												
								26			342/1	71												
								27			342/2	79												

V Ý K A Z V Ý M E R

Doterajší stav															Zmeny					Nový stav				
Číslo					Výmera		Druh pozemku	Diel číslo	k parcele číslo	m ²	od parcely číslo	m ²	Číslo parcely	Výmera		Druh pozemku	Vlastník (iná oprávnená osoba) adresa , (sídlo)							
pzkn. vložky	číslo vlastn.	parcely												ha	m ²			ha	m ²	kód				
PK	LV	PK	KN-E	KN-C																				
							28			345	39													
							29			346	40													
							30			349	40													
							31			350	32													
							32			353	38													
							33			354/1	29													
							34			354/2	39													
							35			357	36													
							36			358	76													
							37			361	39													
							38			362	36													
							41			365	36													
							42			366	37													
							43			369/1	32													
							44			369/2	50													
							46			370	44													
							47			373	43													
							48			374	80													
							49			377	44													
							50			378	61													
							51			381/1	27													
							52			381/2	85													
							53			382	41													
							54			385	189													
							55			386	68													
							56			389	44													
							57			390	40													

V Ý K A Z V Ý M E R

Doterajší stav					Zmeny					Nový stav										
Číslo					Druh pozemku	Diel číslo	k parcele číslo	m ²	od parcely číslo	m ²	Číslo parcely	Výmera		Druh pozemku	Vlastník (iná oprávnená osoba) adresa , (sídlo)					
pzkn. vložky	číslo vlastn.	parcely										Výmera				ha	m ²	ha	m ²	kód
		PK	KN-E	KN-C																
						58			393	85										
						59			394	81										
						60			397	84										
						61			398	36										
						63			401	43										
						64			402	79										
						68			559	122										
						69			560	63										
						70			561	63										
						71			562	68										
						72			563	58										
						73			564	37										
						74			565	30										
						75			566	64										
						76			567	68										
						77			568	69										
						78			569	138										
						79			570	71										
						80			571	370										
						81			572	77										
						83			573	77										
						85			574	39										
						87			575	43										
						89			576	86										
						91			577	171										
						93			578	47										
						95			579	50										

V Ý K A Z V Ý M E R

Doterajší stav					Zmeny					Nový stav							
Číslo					Druh pozemku	Diel číslo	k parcele číslo	m ²	od parcely číslo	m ²	Číslo parcely	Výmera		Druh pozemku	Vlastník (iná oprávnená osoba) adresa , (sídlo)		
pzkn. vložky	číslo vlastn.	parcely										Výmera				ha	m ²
		PK	KN-E	KN-C								ha	m ²				
						97		580/1	47								
						99		580/2	54								
						101		581	88								
						103		582	183								
						104		583	92								
						105		584	94	SO 103	7390	ost.pl. 99	Valaliky Industrial Park, s.r.o. Trnavská cesta 100, Bratislava				
						62		401	184	SO 582	184	ost.pl. 99	Valaliky Industrial Park, s.r.o. Trnavská cesta 100, Bratislava				
						6		307/1	2067								
						8		307/1	830	SO 103, SO 583	2897	ost.pl. 99	Valaliky Industrial Park, s.r.o. Trnavská cesta 100, Bratislava				
						39		365	2651	SO 103-01, SO 581	2651	ost.pl. 99	Valaliky Industrial Park, s.r.o. Trnavská cesta 100, Bratislava				
						40		365	423								
						65		404/1	23								
						66		404/2	28								
						67		558	89	SO 103, SO 103-01, SO 581	563	ost.pl. 99	Valaliky Industrial Park, s.r.o. Trnavská cesta 100, Bratislava				
						45		369/3	1734	SO 104-01, SO 640	1734	ost.pl. 99	Valaliky Industrial Park, s.r.o. Trnavská cesta 100, Bratislava				
						82		573	59								

V Ý K A Z V Ý M E R

Doterajší stav					Zmeny					Nový stav										
Číslo					Druh pozemku	Diel číslo	k parcele číslo	m ²	od parcely číslo	m ²	Číslo parcely	Výmera		Druh pozemku	Vlastník (iná oprávnená osoba) adresa , (sídlo)					
pzkn. vložky	číslo vlastn.	parcely										Výmera				ha	m ²	ha	m ²	kód
		PK	KN-E	KN-C																
						84		574	43											
						86		575	43											
						88		576	107											
						90		577	278											
						92		578	97											
						94		579	96											
						96		580/1	103											
						98		580/2	109											
						100		581	157											
						102		582	246	SO 104-01, SO 804, SO 806	1338	ost.pl. 99	Valaliky Industrial Park, s.r.o. Trnavská cesta 100, Bratislava							
						106		585	193											
						107		586	70											
						108		587	65											
						109		588	33											
						110		589	37											
						111		590	63											
						112		591/1	104	SO 103, SO104, SO 804, SO 806	565	ost.pl. 99	Valaliky Industrial Park, s.r.o. Trnavská cesta 100, Bratislava							
						113		592	54											
						114		593/2	1											
						116		1640	108											
						115		1641	2											
						117		1644	3											

V Ý K A Z V Ý M E R																
Doterajší stav					Zmeny					Nový stav						
Číslo					Výmera	Druh pozemku	Diel číslo	k parcele číslo	m ²	od parcely číslo	m ²	Číslo parcely	Výmera		Druh pozemku	Vlastník (iná oprávnená osoba) adresa , (sídlo)
pzkn. vložky	číslo vlastn.	parcely											ha	m ²		
PK	LV	PK	KN-E	KN-C												
							118			1647	7	SO 640		175	ost.pl. 99	Valaliky Industrial Park, s.r.o. Trnavská cesta 100, Bratislava
Spolu					61	7830			17497		17497		61	7830		

Legenda: kód spôsobu využívania

1 Pozemok využívaný pre rastlinnú výrobu, na ktorom sa pestujú obilniny, okopaniny, krmoviny, technické plodiny, zelenina...

7 Pozemok lúky a pasienku trvalo porastený trávami alebo pozemok dočasne nevyužívaný pre trvalý trávny porast

22 Pozemok, na ktorom je postavená inžinierska stavba - cestná, miestna a účelová komunikácia, lesná cesta, poľná cesta, ...

99 Pozemok využívaný podľa druhu pozemku



Mierka 1:700

