






LEGENDA


	stav podľa registra CKN
	stav podľa registra EKN
	(2428)
	dočasný záber
	trvalý záber

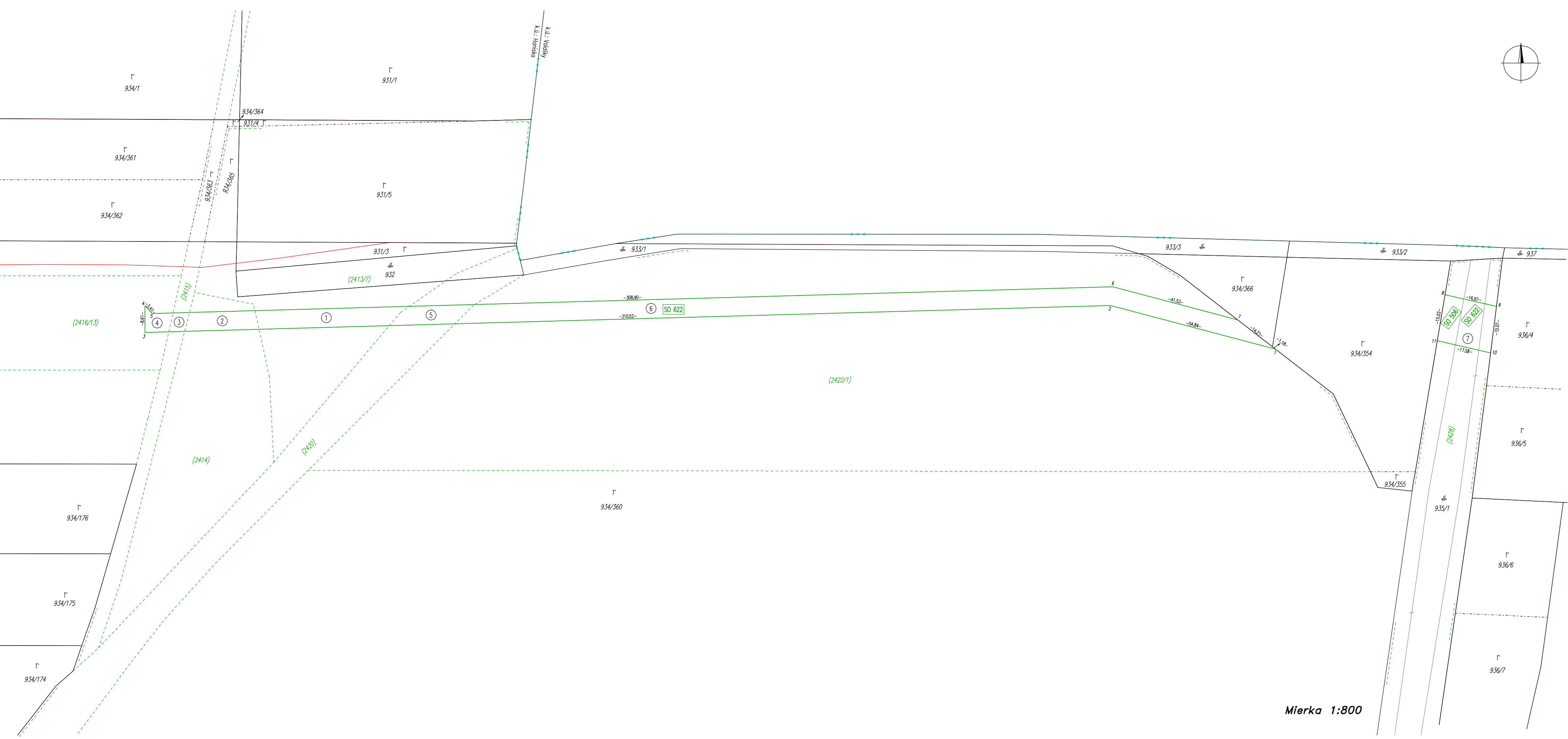
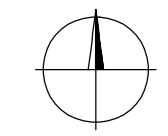
SO 506

SO 622

Stav právny

Geometrický plán je podkladom na právne úkony, keď údaje doterajšieho stavu výkazu výmer sú zhodné s údajmi platných výpisov z katastra nehnuteľností

Vyhoviteľ  VIA PROXIMA EST VIA GEODETICCA Floriánska 19, 040 01 Košice IČO: 36 572 161	Kraj <i>Košický</i>	Okres <i>Košice – okolie</i>	Obec <i>Haniska</i>		
	Kat. územie <i>Haniska</i>	Číslo plánu <i>GDZV-26-27/2023</i>	Mapový list č. <i>Veľká Ida 5-4/44</i>		
PODKLAD <i>na uzatváranie zmlúv – dočasný záber na stavbe „STRATEGICKÝ PARK VALALIKY – EXTERNÁ INFRAŠTRUKTÚRA“</i>					
Vyhotovil		Autorizačne overil		Úradne overil Meno:	
Dňa: <i>04.08.2023</i>	Meno: <i>Ing. Veronika Ertel</i>	Dňa:	Meno:	Dňa:	Číslo: <i>G1-</i>
Nové hranice boli v prírode označené <i>neboli označené</i>		Náležitosťami a presnosťou zodpovedá predpisom		Úradne overené podľa § 9 zákona NR SR č. 215/1995 Z.z. o geodézii a kartografii	
Záznam podrobného merania (meračský náčrt) č. -		Pečiatka a podpis		Pečiatka a podpis	
Súradnice bodov označených číslami a ostatné meračské údaje sú uložené vo všeobecnej dokumentácii					



Mierka 1:800

V Ý K A Z V Ý M E R

Doterajší stav							Zmeny					Nový stav							
Číslo					Výmera		Druh pozemku	Diel číslo	k parcele číslo	m ²	od parcely číslo	m ²	Číslo parcely	Výmera		Druh pozemku	Vlastník (iná oprávnená osoba) adresa , (sídlo)		
pkzn. vložky	číslo vlastn.	parcely												ha	m ²			ha	m ²
PK	LV	PK	KN-E	KN-C															
Stav právny																			
	1082		2413/7			6658	orná p.	1	SO 622	273		(2413/7		6385	orná p.)	Doterajší			
	1325		2414			2738	ost.pl.	2	SO 622	135		(2414		2603	ost.pl.)	detto			
	1325		2415			3541	zast.pl.	3	SO 622	32		(2415		3509	zast.pl.)	detto			
	1881		2416/13		1	4310	orná p.	4	SO 622	53		(2416/13	1	4257	orná p.)	detto			
	1081		2420			6554	zast.pl.	5	SO 622	128		(2420		6426	zast.pl.)	detto			
	1129		2422/1		1	9590	orná p.	6	SO 622	1538		(2422/1	1	8052	orná p.)	detto			
	1080		2428		2	6492	zast.pl.	7	SO 506, SO 622	259		(2428	2	6233	zast.pl.)	detto			
								1						2413/7		273			
								2						2414		135			
								3						2415		32			
								4						2416/13		53			
								5						2420		128			
								6						2422/1	1538	SO 622	2159	ost.pl.	Valaliky Industrial Park, s.r.o. 99 Trnavská cesta 100, Bratislava
								7						2428	259	SO 506, SO 622	259	ost.pl.	Valaliky Industrial Park, s.r.o. 99 Trnavská cesta 100, Bratislava
Spolu						7	9883			2418				7	9883				

Legenda: kód spôsobu využívania

99 Pozemok využívaný podľa druhu pozemku