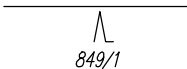
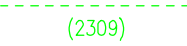




LEGENDA

	stav podľa registra CKN
	stav podľa registra EKN
	dočasný záber

SO 506

Stav právny

Geometrický plán je podkladom na právne úkony, keď údaje doterajšieho stavu výkazu výmer sú zhodné s údajmi platných výpisov z katastra nehnuteľností

Vyhoviteľ  Floriánska 19, 040 01 Košice IČO: 36 572 161 anemethova@geodeticca.sk	Kraj <i>Košický</i>	Okres <i>Košice-okolie</i>	Obec <i>Haniska</i>		
	Kat. územie <i>Haniska</i>	Číslo plánu <i>GDZV-26-20/2023</i>	Mapový list č <i>Veľká Ida 5-4/23, 5-4/41, Veľká Ida 6-4/43, 6-4/44</i>		
PODKLAD <i>na uzatváranie zmlúv – dočasný záber na stavbe „STRATEGICKÝ PARK VALALIKY – EXTERNÁ INFRAŠTRUKTÚRA“</i>					
Vyhoviteľ		Autorizačne overil		Úradne overil Meno:	
Dňa: <i>11.07.2023</i>	Meno: <i>Ing. Alena Némethová</i>	Dňa:	Meno:	Dňa:	Číslo:
Nové hranice boli v prírode označené <i>nestabilizované</i>		Náležitostami a presnosťou zodpovedá predpisom		Úradne overené podľa § 9 zákona NR SR č. 215/1995 Z.z. o geodézii a kartografii	
Záznam podrobného merania (meračský náčrt) č. -		Pečiatka a podpis		Pečiatka a podpis	
Súradnice bodov označených číslami a ostatné meračské údaje sú uložené vo všeobecnej dokumentácii					

VÝKAZ VÝMER

Doterajší stav					Zmeny					Nový stav											
Číslo					Výmera	Druh pozemku	Diel číslo	k parcele číslo	m ²	od parcely číslo	m ²	Číslo parcely	Výmera		Druh pozemku kód	Vlastník (iná oprávnená osoba) adresa , (sídlo)					
pzk. vložky	číslo vlastn.	parcely											ha	m ²			ha	m ²	parcely	ha	m ²
		PK	KN-E	KN-C																	
Stav právny																					
	514			864/3	4898	zast.pl.	1	SO 506	568		864/3		4330	zast.pl.	Doterajší						
	262			894/25	36 8478	zast.pl.	2	SO 506	320		894/25	36	7817	zast.pl.	detto						
							3	SO 506	290					20							
	167			913/1	3 0710	zast.pl.	4	SO 506	51		913/1	3	0297	zast.pl.	detto						
							5	SO 506	413					20							
	2265			914/4	3362	ost.pl.	6	SO 506	201		914/4		3101	ost.pl.	detto						
							7	SO 506	60					37							
	2265			914/5	3922	zast.pl.	8	SO 506	339		914/5		3583	zast.pl.	detto						
							9	SO 506	186					21							
	1597			919/1	6 2958	zast.pl.	10	SO 506	186		919/1	6	2772	zast.pl.	detto						
							11	SO 506	186					20							
	1429		2309		15 8526	t.t.p.	12	SO 506	3197		(2309	15	1965	t.t.p.)	detto						
							13	SO 506	3364												
	1710		2310		26 8386	lesný poz.	14	SO 506	7780		(2310	26	0606	lesný poz.)	detto						
	1560		2374/3		6493	orná p.	15	SO 506	203		(2374/3		4828	orná p.)	detto						
							16	SO 506	1462												
	1087		2374/5		1915	orná p.	17	SO 506	1323		(2374/5		592	orná p.)	detto						
	1087		2374/6		619	orná p.	18	SO 506	583		(2374/6		36	orná p.)	detto						
	1260		2408/6		1696	orná p.	19	SO 506	40		(2408/6		1451	orná p.)	detto						
							20	SO 506	205												
	1272		2409/10		1 3514	orná p.	21	SO 506	157		(2409/10	1	3357	orná p.)	detto						
	1268		2409/11		1 5822	orná p.					(2409/11	1	2380	orná p.)	detto						
	3076		2411/1		1 9558	orná p.					(2411/1	1	8084	orná p.)	detto						

VÝKAZ VÝMER																	
Doterajší stav					Zmeny					Nový stav							
Číslo					Výmera		Druh pozemku	Diel číslo	k parcele číslo	m ²	od parcely číslo	m ²	Číslo parcely	Výmera		Druh pozemku kód	Vlastník (iná oprávnená osoba) adresa , (sídlo)
pzkn. vložky	číslo vlastn.	parcely												ha	m ²		
PK	LV	PK	KN-E	KN-C													
							1			864/3	568						
							2			894/25	320						
							3			894/25	290						
							4			894/25	51						
							5			913/1	413						
							6			914/4	201						
							7			914/4	60						
							8			914/5	339						
							9			919/1	186						
							10			2309	3197						
							11			2309	3364						
							12			2310	7780						
							13			2374/3	203						
							14			2374/3	1462						
							15			2374/5	1323						
							16			2374/6	583						
							17			2408/6	40						
							18			2408/6	205						
							19			2409/10	157						
							20			2409/11	3442						
							21			2411/1	1474	SO 506	2	5658	ost.pl. 99	Valaliky Industrial Park, s.r.o. Trnavská cesta 100, Bratislava	
Spolu					96	0857				25658	25658			96	0857		

Legenda: kód spôsobu využívania

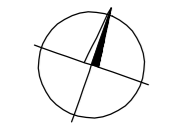
20 Pozemok, na ktorom je postavená inžinierska stavba - železničná, lanová a iná dráha a jej súčasti

21 Pozemok, na ktorom je postavená inžinierska stavba - diaľnica a rýchlostná komunikácia a jej súčasti

22 Pozemok, na ktorom je postavená inžinierska stavba - cestná, miestna a účelová komunikácia, lesná cesta, poľná cesta, ...

37 Pozemok, na ktorom sú skaly, svahy, rokliny, výmole, vysoké medze s krovím alebo kamením a iné plochy, ...

99 Pozemok využívaný podľa druhu pozemku



obec Sokolany, k.ú. Sokolany
obec Hanánska, k.ú. Hanánska

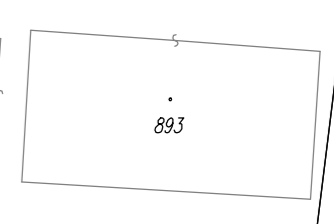
(2309)

(2309)

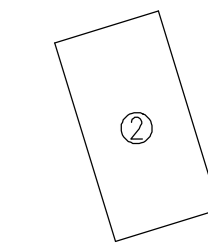
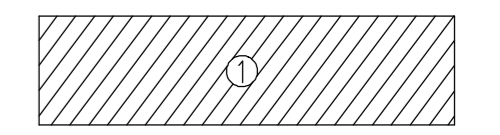
(2310)

Γ 862/10

Γ 862/1



Klad výkresov



Mierka 1 : 1000

Výška lina 6-1/43
Výška lina 6-1/44

Λ
849/1

⊕
890/1

893

12

1

2

881/4

11
883/3

11
883/4

11
883/1

11
885/1

11
883/2

11
885/3

⊕
863/2

⊕
884/2

⊕
884/1

⊕
884/3

⊕
893

⊕
867/30

⊕
869/54

⊕
884/13

⊕
884/14

⊕
884/15

⊕
884/16

⊕
884/17

⊕
884/18

⊕
884/19

⊕
884/20

⊕
884/21

⊕
884/22

⊕
884/23

⊕
884/24

⊕
884/25

⊕
884/26

⊕
884/27

⊕
884/28

⊕
884/29

⊕
884/30

⊕
884/31

⊕
884/32

⊕
884/33

⊕
884/34

⊕
884/35

⊕
884/36

⊕
884/37

⊕
884/38

⊕
884/39

⊕
884/40

⊕
884/41

⊕
884/42

⊕
884/43

⊕
884/44

⊕
884/45

⊕
884/46

⊕
884/47

⊕
884/48

⊕
884/49

⊕
884/50

⊕
884/51

⊕
884/52

⊕
884/53

⊕
884/54

⊕
884/55

⊕
884/56

⊕
884/57

⊕
884/58

⊕
884/59

⊕
884/60

⊕
884/61

⊕
884/62

⊕
884/63

⊕
884/64

⊕
884/65

⊕
884/66

⊕
884/67

⊕
884/68

⊕
884/69

⊕
884/70

⊕
884/71

⊕
884/72

⊕
884/73

⊕
884/74

⊕
884/75

⊕
884/76

⊕
884/77

⊕
884/78

⊕
884/79

⊕
884/80

⊕
884/81

⊕
884/82

⊕
884/83

⊕
884/84

⊕
884/85

⊕
884/86

⊕
884/87

⊕
884/88

⊕
884/89

⊕
884/90

⊕
884/91

⊕
884/92

⊕
884/93

⊕
884/94

⊕
884/95

⊕
884/96

⊕
884/97

⊕
884/98

⊕
884/99

⊕
884/100

⊕
884/101

⊕
884/102

⊕
884/103

⊕
884/104

⊕
884/105

⊕
884/106

⊕
884/107

⊕
884/108

⊕
884/109

⊕
884/110

⊕
884/111

⊕
884/112

⊕
884/113

⊕
884/114

⊕
884/115

⊕
884/116

⊕
884/117

⊕
884/118

⊕
884/119

⊕
884/120

⊕
884/121

⊕
884/122

⊕
884/123

⊕
884/124

⊕
884/125

⊕
884/126

⊕
884/127

⊕
884/128

⊕
884/129

⊕
884/130

⊕
884/131

⊕
884/132

⊕
884/133

⊕
884/134

⊕
884/135

⊕
884/136

⊕
884/137

⊕
884/138

⊕
884/139

⊕
884/140

⊕
884/141

⊕
884/142

⊕
884/143

⊕
884/144

⊕
884/145

⊕
884/146

⊕
884/147

⊕
884/148

⊕
884/149

⊕
884/150

⊕
884/151

⊕
884/152

⊕
884/153

⊕
884/154

⊕
884/155

⊕
884/156

⊕
884/157

⊕
884/158

⊕
884/159

⊕
884/160

⊕
884/161

⊕
884/162

⊕
884/163

⊕
884/164

⊕
884/165

⊕
884/166

⊕
884/167

⊕
884/168

⊕
884/169

⊕
884/170

⊕
884/171

⊕
884/172

⊕
884/173

⊕
884/174

⊕
884/175

⊕
884/176

⊕
884/177

⊕
884/178

⊕
884/179

⊕
884/180

⊕
884/181

⊕
884/182

⊕
884/183

⊕
884/184

⊕
884/185

⊕
884/186

⊕
884/187

⊕
884/188

⊕
884/189

⊕
884/190

⊕
884/191

⊕
884/192

⊕
884/193

⊕
884/194

⊕
884/195

⊕
884/196

⊕
884/197

⊕
884/198

⊕
884/199

⊕
884/200

⊕
884/201

⊕
884/202

⊕
884/203

⊕
884/204

⊕
884/205

⊕
884/206

⊕
884/207

⊕
884/208

⊕
884/209

⊕
884/210

⊕
884/211

⊕
884/212

⊕
884/213

⊕
884/214

⊕
884/215

⊕
884/216

⊕
884/217

⊕
884/218

⊕
884/219

⊕
884/220

⊕
884/221

⊕
884/222

⊕
884/223

⊕
884/224

⊕
884/225

⊕
884/226

⊕
884/227

⊕
884/228

⊕
884/229

⊕
884/230

⊕
884/231

⊕
884/232

⊕
884/233

⊕
884/234

⊕
884/235

⊕
884/236

⊕
884/237

⊕
884/238

⊕
884/239

⊕
884/240

⊕
884/241

⊕
884/242

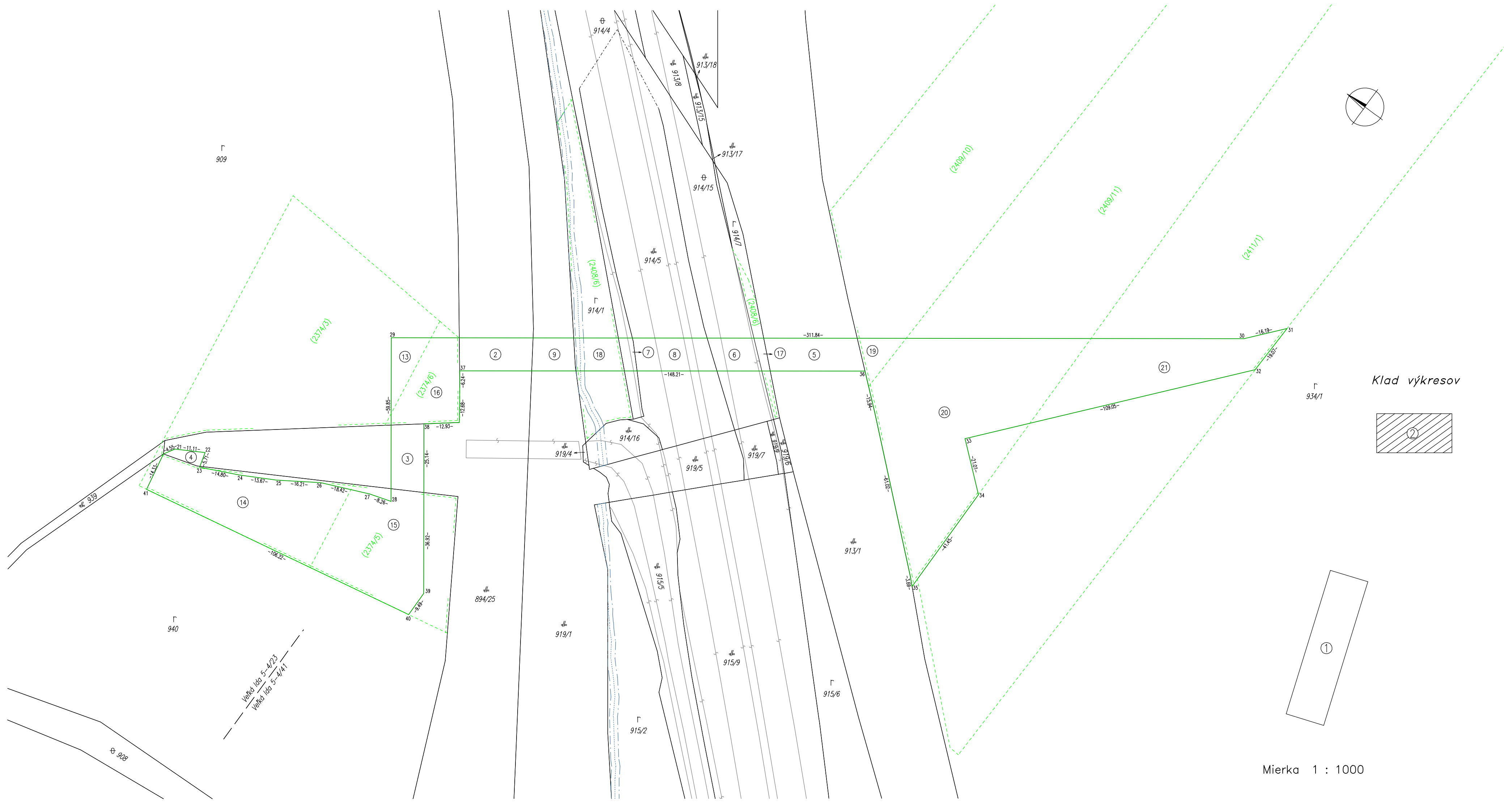
⊕
884/243

⊕
884/244

⊕
884/245

⊕
884/246

⊕
884/247



Г 909

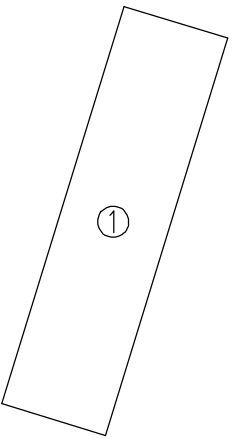
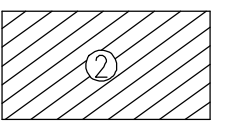
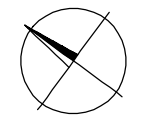
Г 940

Veľká lóca 5-4/23
Veľká lóca 5-4/41

Г 934/1

Klad výkresov

Mierka 1 : 1000



(2374/3)

(2374/6)

(2374/5)

(2408/6)

(2408/9)

(2409/10)

(2409/11)

(2411/1)

29

37

38

39

40

41

42

23

24

25

26

27

28

36

37

38

39

40

41

42

23

24

25

26

27

28

36

37

38

39

40

41

42

23

24

25

26

27

28

36

37

38

39

40

41

42

23

24

25

26

27

28

36

37

38

39

40

41

42

23

24

25

26

27

28

36

37

38

39

40

41

42

23

24

25

26

27

28

36

37

38

39

40

41

42

23

24

25

26

27

28

36

37

38

39

40

41

42

23

24

25

26

27

28

36

37

38

39

40

41

42

23

24

25

26

27

28

36

37

38

39

40

41

42

23

24

25

26

27

28

36

37

38

39

40

41

42

23

24

25

26

27

28

36

37

38

39

40

41

42

23

24

25

26

27

28

36

37

38

39

40

41

42

23

24

25

26

27

28

36

37

38

39

40

41

42

23

24

25

26

27

28

36

37

38

39

40

41

42

23

24

25

26

27

28

36

37

38

39

40

41

42

23

24

25

26

27

28

36

37

38

39

40

41

42

23

24

25

26

27

28

36

37

38

39

40

41

42

23

24

25

26

27

28

36

37

38

39

40

41

42

23

24

25

26

27

28

36

37

38

39

40

41

42

23

24

25

26

27

28

36

37

38

39

40

41

42

23

24

25

26

27

28

36

37

38

39

40

41

42

23

24

25

26

27

28

36

37

38

39

40

41

42

23

24

25

26

27

28

36

37

38

39

40

41

42

23

24

25

26

27

28

36

37

38

39

40

41

42