







LEGENDA

	stav podľa registra CKN
	
	stav podľa registra EKN
	
	dočasný záber

S0 502
S0 503
S0 504
S0 505
S0 506

Stav právny

Geometrický plán je podkladom na právne úkony, keď údaje doterajšieho stavu výkazu výmer sú zhodné s údajmi platných výpisov z katastra nehnuteľností

Vyhotovitel  VIA PROXIMA EST VIA GEODETTICCA Floriánska 19, 040 01 Košice IČO: 36 572 161	Kraj Košický	Okres Košice II	Obec Košice-Šaca
	Kat. územie Šaca	Číslo plánu GDZV-26-19/2023	Mapový list č Veľká Ida 7-4/1, 7-4/2 7-4/3, 7-4/4
PODKLAD <i>na uzatváranie zmlúv – dočasný záber na stavbe „STRATEGICKÝ PARK VALALIKY – EXTERNÁ INFRAŠTRUKTÚRA“</i>			
Vyhotovil		Úradne overil	
Dňa: 27.06.2023	Meno: Ing. Veronika Ertel	Dňa:	Meno:
Nové hranice boli v prírode označené neboli označené		Náležitostami a presnosťou zodpovedá predpisom	
Záznam podrobného merania (meračský náčrt) č. -		Úradne overené podľa § 9 zákona NR SR č. 215/1995 Z.z. o geodézii a kartografii	
Súradnice bodov označených číslami a ostatné meračské údaje sú uložené vo všeobecnej dokumentácii		Pečiatka a podpis	

V Ý K A Z V Ý M E R

Doterajší stav					Zmeny						Nový stav								
Číslo					Výmera	Druh pozemku	Diel číslo	k parcele číslo	m ²	od parcely číslo	m ²	Číslo parcely	Výmera		Druh pozemku	Vlastník (iná oprávnená osoba) adresa , (sídlo)			
pkzn. vložky	číslo vlastn.	parcely											ha	m ²			ha	m ²	kód
PK	LV	PK	KN-E	KN-C															
Stav právny																			
	2490		1-1556/2		2063	t.t.p.	1	SO 502, SO 503, SO 504	39		(1-1556/2	2024	t.t.p.)		Doterajší				
	3169		1-1608		1656	orná p.	2	SO 504, SO 505, SO 506	119		(1-1608	1537	orná p.)		detto				
	939		1-1611		1669	orná p.	3	SO 504, SO 505, SO 506	119		(1-1611	1550	orná p.)		detto				
	1744		1-1612		1877	orná p.	4	SO 504, SO 505, SO 506	127		(1-1612	1750	orná p.)		detto				
	3031		1-1615		1755	orná p.	5	SO 504, SO 505, SO 506	236		(1-1615	1519	orná p.)		detto				
	3173		1-1616		3665	orná p.	6	SO 504, SO 505, SO 506	444		(1-1616	3221	orná p.)		detto				
	2516		1-1646		950	ost.pl.	7	SO 504, SO 505, SO 506	46		(1-1646	904	ost.pl.)		detto				
	2321		1-1647/1		901	orná p.	8	SO 502, SO 503, SO 505, SO 506	880		(1-1647/1	21	orná p.)		detto				
	2319		1-1647/2		901	orná p.	9	SO 502, SO 503, SO 505, SO 506	827		(1-1647/2	74	orná p.)		detto				
	2618		1-1647/3		1556	orná p.	10	SO506	179		(1-1647/3	457	orná p.)		detto				
							11	SO 502, SO 503, SO 504, SO 505, SO 506	920										
	2697		1-1647/4		320	orná p.	12	SO 504, SO 505, SO 506	179		(1-1647/4	125	orná p.)		detto				
							13	SO 506	16										
	3677		1-1648		4323	orná p.	14	SO 504, SO 505, SO 506	801		(1-1648	3301	orná p.)		detto				
							15	SO 506	221										
	1029		1-1650		6831	orná p.	16	SO 506	345		(1-1650	6486	orná p.)		detto				
	2520		1-1651		2279	orná p.	17	SO 506	126		(1-1651	2153	orná p.)		detto				
	3640		1-1652		2378	orná p.	18	SO 506	120		(1-1652	2258	orná p.)		detto				
	3732		1-1653		2215	orná p.	19	SO 506	120		(1-1653	2095	orná p.)		detto				
	2018		1-1654		1378	orná p.	20	SO 506	72		(1-1654	1306	orná p.)		detto				
	2514		1-1655		1100	orná p.	21	SO 506	56		(1-1655	1044	orná p.)		detto				
	1976		1-1656		1939	orná p.	22	SO 506	109		(1-1656	1830	orná p.)		detto				
	2002		1-1657		1819	orná p.	23	SO 506	83		(1-1657	1736	orná p.)		detto				
	2003		1-1658		1671	orná p.	24	SO 506	92		(1-1658	1579	orná p.)		detto				
	2807		1-1659		1086	orná p.	25	SO 506	56		(1-1659	1030	orná p.)		detto				
	2172		1-1660		2474	orná p.	26	SO 506	139		(1-1660	2335	orná p.)		detto				
	3174		1-1661/1		3171	orná p.	27	SO 506	156		(1-1661/1	3015	orná p.)		detto				
	3174		1-1661/2		1058	orná p.	28	SO 506	62		(1-1661/2	996	orná p.)		detto				

V Ý K A Z V Ý M E R

Doterajší stav					Zmeny						Nový stav						
Číslo					Výmera	Druh pozemku	Diel číslo	k parcele číslo	m ²	od parcely číslo	m ²	Číslo parcely	Výmera		Druh pozemku	Vlastník (iná oprávnená osoba) adresa , (sídlo)	
pkzn. vložky	číslo vlastn.	parcely		ha									m ²	ha			m ²
PK	LV	PK	KN-E	KN-C													
	939		1-1662		1291	orná p.	29	SO 506	68		(1-1662	1223	orná p.)	detto			
	1744		1-1663		1291	orná p.	30	SO 506	67		(1-1663	1224	orná p.)	detto			
	3031		1-1664		1291	orná p.	31	SO 506	65		(1-1664	1226	orná p.)	detto			
	1963		1-1665		1816	orná p.	32	SO 506	102		(1-1665	1714	orná p.)	detto			
	1950		1-1666		1813	orná p.	33	SO 506	95		(1-1666	1718	orná p.)	detto			
	2622		1-1667		1823	orná p.	34	SO 506	94		(1-1667	1729	orná p.)	detto			
	1980		1-1668		1816	orná p.	35	SO 506	98		(1-1668	1718	orná p.)	detto			
	1947		1-1669		1816	orná p.	36	SO 506	94		(1-1669	1722	orná p.)	detto			
	974		1-1670		4179	orná p.	37	SO 506	228		(1-1670	3951	orná p.)	detto			
	2537		1-1671		2007	orná p.	38	SO 506	102		(1-1671	1905	orná p.)	detto			
	891		1-1672		2199	orná p.	39	SO 506	126		(1-1672	2073	orná p.)	detto			
	1695		1-1673		3987	orná p.	40	SO 506	206		(1-1673	3781	orná p.)	detto			
	147		1-1674		754	orná p.	41	SO 506	76		(1-1674	678	orná p.)	detto			
	3133		1-1675/1		2408	orná p.	42	SO 506	236		(1-1675/1	2172	orná p.)	detto			
	905		1-1676/1		839	orná p.	43	SO 506	81		(1-1676/1	758	orná p.)	detto			
	3158		1-1677/1		948	orná p.	44	SO 506	92		(1-1677/1	856	orná p.)	detto			
	950		1-1678/1		895	orná p.	45	SO 506	84		(1-1678/1	811	orná p.)	detto			
	3017		1-1679/1		1173	orná p.	46	SO 506	109		(1-1679/1	1064	orná p.)	detto			
	1060		1-1680/11	10	4057	orná p.	47	SO 506	4600		(1-1680/11	9 9457	orná p.)	detto			
	912		1-1687/1	1	9910	lesný poz.	48	SO 506	2127		(1-1687/1	1 7783	lesný poz.)	detto			
	2490		1-1687/2		1524	lesný poz.	49	SO 506	326		(1-1687/2	1181	lesný poz.)	detto			
							50	SO 506	17								
	2597		1-1687/4	2	8684	lesný poz.	51	SO 506	3445		(1-1687/4	2 5239	lesný poz.)	detto			
	3874		1784/3		6803	orná p.	52	SO 502, SO 503, SO 505, SO 506	286		(1784/3	6517	orná p.)	detto			
	2251		1785/2		6374	orná p.	53	SO 502, SO 503, SO 505, SO 506	281		(1785/2	6093	orná p.)	detto			
	367		1790/2		6855	orná p.	54	SO 502, SO 503, SO 505, SO 506	313		(1790/2	6542	orná p.)	detto			
	1548		1791/2		3069	orná p.	55	SO 502, SO 503, SO 505, SO 506	140		(1791/2	2929	orná p.)	detto			
	1007		1792/2		3253	orná p.	56	SO 502, SO 503, SO 505, SO 506	157		(1792/2	3096	orná p.)	detto			
	3951		1793/2		3225	orná p.	57	SO 502, SO 503, SO 505, SO 506	154		(1793/2	3071	orná p.)	detto			

V Ý K A Z V Ý M E R

Doterajší stav					Zmeny						Nový stav						
Číslo					Výmera	Druh pozemku	Diel číslo	k parcele číslo	m ²	od parcely číslo	m ²	Číslo parcely	Výmera		Druh pozemku	Vlastník (iná oprávnená osoba) adresa , (sídlo)	
pkzn. vložky	číslo vlastn.	parcely		ha									m ²	ha			m ²
PK	LV	PK	KN-E	KN-C													
	1567		1794/2		6043	orná p.	58	SO 502, SO 503, SO 505, SO 506	303			(1794/2	5740	orná p.)	detto		
	1742		1799/2		2659	orná p.	59	SO 502, SO 503, SO 505, SO 506	150			(1799/2	2509	orná p.)	detto		
	529		1800/2		5261	orná p.	60	SO 502, SO 503, SO 505, SO 506	311			(1800/2	4950	orná p.)	detto		
	2641		1805/2		2565	orná p.	61	SO 502, SO 503, SO 505, SO 506	147			(1805/2	2418	orná p.)	detto		
	3143		1806/2		2696	orná p.	62	SO 502, SO 503, SO 505, SO 506	156			(1806/2	2540	orná p.)	detto		
	937		1810/2		4832	orná p.	63	SO 502, SO 503, SO 505, SO 506	279			(1810/2	4553	orná p.)	detto		
	2282		1811/2		5024	orná p.	64	SO 502, SO 503, SO 505, SO 506	292			(1811/2	4732	orná p.)	detto		
	1831		1816/2		5187	orná p.	65	SO 502, SO 503, SO 505, SO 506	302			(1816/2	4885	orná p.)	detto		
	1528		1817/2		5209	orná p.	66	SO 502, SO 503, SO 505, SO 506	305			(1817/2	4904	orná p.)	detto		
	1537		1822/2		5039	orná p.	67	SO 502, SO 503, SO 505, SO 506	294			(1822/2	4745	orná p.)	detto		
	1809		1823/2		5412	orná p.	68	SO 502, SO 503, SO 505, SO 506	317			(1823/2	5095	orná p.)	detto		
	1523		1828/2		3426	orná p.	69	SO 502, SO 503, SO 505, SO 506	193			(1828/2	3233	orná p.)	detto		
	2261		1829/2		3495	orná p.	70	SO 502, SO 503, SO 505, SO 506	203			(1829/2	3292	orná p.)	detto		
	3765		1834/2		3424	orná p.	71	SO 502, SO 503, SO 505, SO 506	202			(1834/2	3222	orná p.)	detto		
	1602		1835/2		5572	orná p.	72	SO 502, SO 503, SO 505, SO 506	323			(1835/2	5249	orná p.)	detto		
	2202		1840/3		2966	orná p.	73	SO 502, SO 503, SO 505, SO 506	173			(1840/3	2793	orná p.)	detto		
	1630		1840/4		2996	orná p.	74	SO 502, SO 503, SO 505, SO 506	172			(1840/4	2824	orná p.)	detto		
	1041		1841/2		4510	orná p.	75	SO 502, SO 503, SO 505, SO 506	262			(1841/2	4248	orná p.)	detto		
	3932		1845/2		4803	orná p.	76	SO 502, SO 503, SO 505, SO 506	277			(1845/2	4526	orná p.)	detto		
	1580		1846/2		4427	orná p.	77	SO 502, SO 503, SO 505, SO 506	243			(1846/2	4184	orná p.)	detto		
	1576		1850/2		3458	orná p.	78	SO 502, SO 503, SO 505, SO 506	207			(1850/2	3251	orná p.)	detto		
	1619		1851/2		2958	orná p.	79	SO 502, SO 503, SO 505, SO 506	181			(1851/2	2777	orná p.)	detto		
	243		1855/2		6174	orná p.	80	SO 502, SO 503, SO 505, SO 506	354			(1855/2	5820	orná p.)	detto		
	1934		1856/2		3408	orná p.	81	SO 502, SO 503, SO 505, SO 506	179			(1856/2	3229	orná p.)	detto		
	3944		1861/2		3774	orná p.	82	SO 502, SO 503, SO 505, SO 506	189			(1861/2	3585	orná p.)	detto		
	1063		1862/2		6057	orná p.	83	SO 502, SO 503, SO 505, SO 506	369			(1862/2	5688	orná p.)	detto		
	3274			2005/10	1	5589	orná p.	84	SO 502, SO 503, SO 504, SO 505, SO 506	875		2005/10	1	2704	orná p.	detto	
								85	SO 502, SO 503, SO 505, SO 506	2010					1		
	2401			2111		3304	zast.pl.	86	SO 502, SO 503, SO 504	94		2111		3210	zast.pl.	detto	

V Ý K A Z V Ý M E R

Doterajší stav					Zmeny					Nový stav									
Číslo					Výmera	Druh pozemku	Diel číslo	k parcele číslo	m ²	od parcely číslo	m ²	Číslo parcely	Výmera		Druh pozemku	Vlastník (iná oprávnená osoba) adresa , (sídlo)			
pzn. vložky	číslo vlastn.	parcely											ha	m ²			ha	m ²	kód
		PK	LV	KN-E															
							1 86		1-1556/2 2111	39 94	SO 502, SO 503, SO 504	133		22 ost.pl. 99	Valaliky Industrial Park, s.r.o. Trnavská cesta 100, Bratislava				
							2 3 4 5 6 7		1-1608 1-1611 1-1612 1-1615 1-1616 1-1646	119 119 127 236 444 46									
							12 14		1-1647/4 1-1648	179 801	SO 504, SO 505, SO 506	2071		ost.pl. 99	Valaliky Industrial Park, s.r.o. Trnavská cesta 100, Bratislava				
							11 84		1-1647/3 2005/10	920 875	SO 502, SO 503, SO 504, SO 505, SO 506	1795		ost.pl. 99	Valaliky Industrial Park, s.r.o. Trnavská cesta 100, Bratislava				
							8 9 52 53 54 55 56		1-1647/1 1-1647/2 1784/3 1785/2 1790/2 1791/2 1792/2	880 827 286 281 313 140 157									

V Ý K A Z V Ý M E R

Doterajší stav					Zmeny					Nový stav						
Číslo					Výmera	Druh pozemku	Diel číslo	k parcele číslo	m ²	od parcely číslo	m ²	Číslo parcely	Výmera		Druh pozemku	Vlastník (iná oprávnená osoba) adresa , (sídlo)
pkzn. vložky	číslo vlastn.	parcely											ha	m ²		
PK	LV	PK	KN-E	KN-C												
							57			1793/2	154					
							58			1794/2	303					
							59			1799/2	150					
							60			1800/2	311					
							61			1805/2	147					
							62			1806/2	156					
							63			1810/2	279					
							64			1811/2	292					
							65			1816/2	302					
							66			1817/2	305					
							67			1822/2	294					
							68			1823/2	317					
							69			1828/2	193					
							70			1829/2	203					
							71			1834/2	202					
							72			1835/2	323					
							73			1840/3	173					
							74			1840/4	172					
							75			1841/2	262					
							76			1845/2	277					
							77			1846/2	243					
							78			1850/2	207					
							79			1851/2	181					
							80			1855/2	354					
							81			1856/2	179					
							82			1861/2	189					
							83			1862/2	369					

V Ý K A Z V Ý M E R

Doterajší stav					Zmeny					Nový stav							
Číslo					Výmera		Druh pozemku	Diel číslo	k parcele číslo	m ²	od parcely číslo	m ²	Číslo parcely	Výmera		Druh pozemku	Vlastník (iná oprávnená osoba) adresa , (sídlo)
pkzn. vložky	číslo vlastn.	parcely												ha	m ²		
PK	LV	PK	KN-E	KN-C													
							85			2005/10	2010	SO 502, SO 503, SO 505, SO 506	1	1431	ost.pl. 99	Valaliky Industrial Park, s.r.o. Trnavská cesta 100, Bratislava	
							10			1-1647/3	179						
							13			1-1647/4	16						
							15			1-1648	221						
							16			1-1650	345						
							17			1-1651	126						
							18			1-1652	120						
							19			1-1653	120						
							20			1-1654	72						
							21			1-1655	56						
							22			1-1656	109						
							23			1-1657	83						
							24			1-1658	92						
							25			1-1659	56						
							26			1-1660	139						
							27			1-1661/1	156						
							28			1-1661/2	62						
							29			1-1662	68						
							30			1-1663	67						
							31			1-1664	65						
							32			1-1665	102						
							33			1-1666	95						
							34			1-1667	94						
							35			1-1668	98						
							36			1-1669	94						
							37			1-1670	228						

V Ý K A Z V Ý M E R

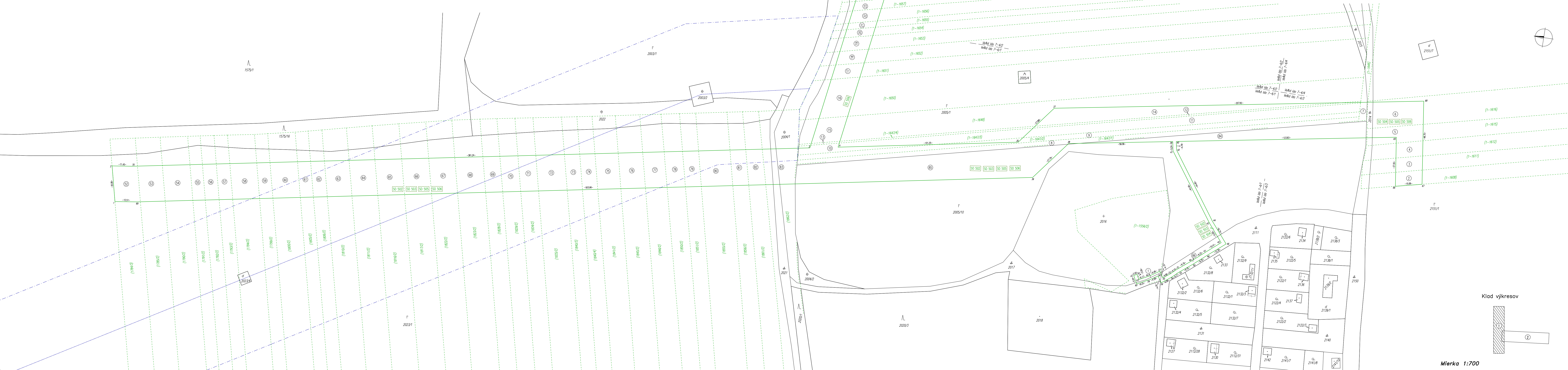
Doterajší stav					Zmeny					Nový stav									
Číslo					Výmera	Druh pozemku	Diel číslo	k parcele číslo	m ²	od parcely číslo	m ²	Číslo parcely	Výmera		Druh pozemku	Vlastník (iná oprávnená osoba) adresa , (sídlo)			
pzkn. vložky	číslo vlastn.	parcely											ha	m ²			ha	m ²	kód
		PK	KN-E	KN-C															
							38		1-1671	102									
							39		1-1672	126									
							40		1-1673	206									
							41		1-1674	76									
							42		1-1675/1	236									
							43		1-1676/1	81									
							44		1-1677/1	92									
							45		1-1678/1	84									
							46		1-1679/1	109									
							47		1-1680/11	4600									
							48		1-1687/1	2127									
							49		1-1687/2	326									
							50		1-1687/2	17									
							51		1-1687/4	3445	SO 506	1	4490	ost.pl. 99	Valaliky Industrial Park, s.r.o. Trnavská cesta 100, Bratislava				
Spolu					39	7403					29920		29920	39	7403				

Legenda: kód spôsobu využívania

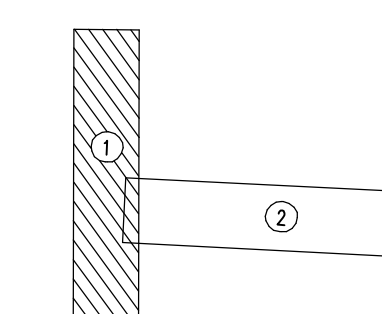
- 1 Pozemok využívaný pre rastlinnú výrobu, na ktorom sa pestujú obilniny, okopaniny, krmoviny, technické plodiny, zelenina...
- 22 Pozemok, na ktorom je postavená inžinierska stavba - cestná, miestna a účelová komunikácia, lesná cesta, poľná cesta, ...
- 99 Pozemok využívaný podľa druhu pozemku

Poznámky:

- 1.) EKN parcely s predčísľím 1 pochádzajú z pôv. k.ú. Buzinka



Klad výkresov



Mierka 1:700

