







LEGENDA

	stav podľa registra CKN
	
	stav podľa registra EKN
	
	dočasný záber

S0 531

Stav právny

Geometrický plán je podkladom na právne úkony, keď údaje doterajšieho stavu výkazu výmer sú zhodné s údajmi platných výpisov z katastra nehnuteľností

Vyhoviteľ  Floriánska 19, 040 01 Košice IČO: 36 572 161	Kraj <i>Košický</i>	Okres <i>Košice - okolie</i>	Obec <i>Gyňov</i>		
	Kat. územie <i>Gyňov</i>	Číslo plánu <i>GDZV-26-15/2023</i>	Mapový list č. <i>VS-XXII-16-12</i> <i>VS-XXIII-16-9</i>		
PODKLAD <i>na uzatváranie zmlúv - dočasný záber na stavbe „STRATEGICKÝ PARK VALALIKY - EXTERNÁ INFRAŠTRUKTÚRA“</i>					
Vyhoviteľ		Autorizačne overil		Úradne overil	
Dňa: <i>10.07.2023</i>	Meno: <i>Ing. Veronika Ertel</i>	Dňa:	Meno:	Dňa:	Číslo:
Nové hranice boli v prírode označené <i>neboli označené</i>		Náležitostami a presnosťou zodpovedá predpisom		Úradne overené podľa § 9 zákona NR SR č. 215/1995 Z.z. o geodézii a kartografii	
Záznam podrobného merania (meračský náčrt) č. -		Pečiatka a podpis		Pečiatka a podpis	
Súradnice bodov označených číslami a ostatné meračské údaje sú uložené vo všeobecnej dokumentácii					

V Ý K A Z V Ý M E R

Doterajší stav															Zmeny					Nový stav				
Číslo					Výmera		Druh pozemku	Diel číslo	k parcele číslo	m ²	od parcely číslo	m ²	Číslo parcely	Výmera		Druh pozemku	Vlastník (iná oprávnená osoba) adresa , (sídlo)							
pkzn. vložky	číslo vlastn.	parcely												ha	m ²			ha	m ²	kód				
PK	LV	PK	KN-E	KN-C																				
Stav právny																								
	530		128			4787	orná p.	1	SO 531	3213		(128		1574	orná p.)	Doterajší								
	531		129			5719	orná p.	2	SO 531	2712		(129		3007	orná p.)	detto								
	532		130			4786	orná p.	3	SO 531	1111		(130		3653	orná p.)	detto								
								4	SO 531	22														
	532		131/1			5516	orná p.	5	SO 531	324		(131/1		4240	orná p.)	detto								
								6	SO 531	952														
	794		132			4469	orná p.	7	SO 531	243		(132		2584	orná p.)	detto								
								8	SO 531	1642														
	534		133			4747	orná p.	9	SO 531	1908		(133		2839	orná p.)	detto								
	796		134			3727	orná p.	10	SO 531	804		(134		2923	orná p.)	detto								
	536		135			3470	orná p.	11	SO 531	292		(135		3178	orná p.)	detto								
	788		136			3633	orná p.	12	SO 531	349		(136		3284	orná p.)	detto								
	538		137			4953	orná p.	13	SO 531	1347		(137		3606	orná p.)	detto								
	538		138			5725	orná p.	14	SO 531	2599		(138		3126	orná p.)	detto								
	742		571/1			3536	orná p.	15	SO 531	265		(571/1		1579	orná p.)	detto								
								16	SO 531	1692														
	742		571/2			3691	orná p.	17	SO 531	643		(571/2		2435	orná p.)	detto								
								18	SO 531	613														
	946		572/1			3119	orná p.	19	SO 531	1675		(572/1		1444	orná p.)	detto								
	946		572/2			3120	orná p.	20	SO 531	2807		(572/2		313	orná p.)	detto								
	119			613/5	6	6128	zast.pl.	21	SO 531	1475		613/5	6	3440	zast.pl.	detto								
								22	SO 531	1213					20									
	119			613/6		6850	ost.pl.	23	SO 531	241		613/6		6362	ost.pl.	detto								
								24	SO 531	247					37									

V Ý K A Z V Ý M E R

Doterajší stav					Zmeny					Nový stav						
Číslo					Výmera		Druh pozemku	Diel číslo	k parcele číslo	od parcely číslo	m ²	Číslo parcely	Výmera		Druh pozemku	Vlastník (iná oprávnená osoba) adresa , (sídlo)
pszkn. vložky	číslo vlastn.	parcely											ha	m ²		
PK	LV	PK	KN-E	KN-C	ha	m ²						ha	m ²	kód		
							1		128	3213						
							2		129	2712						
							3		130	1111						
							4		130	22						
							5		131/1	324						
							6		131/1	952						
							7		132	243						
							8		132	1642						
							9		133	1908						
							10		134	804						
							11		135	292						
							12		136	349						
							13		137	1347						
							14		138	2599						
							15		571/1	265						
							16		571/1	1692						
							17		571/2	643						
							18		571/2	613						
							19		572/1	1675						
							20		572/2	2807						
							21		613/5	1475						
							22		613/5	1213						
							23		613/6	241						
							24		613/6	247	SO 531	2	8389	ost.pl. 99	Valaliky Industrial Park, s.r.o. Trnavská cesta 100, Bratislava	
Spolu					13	7976					28389		28389	13	7976	

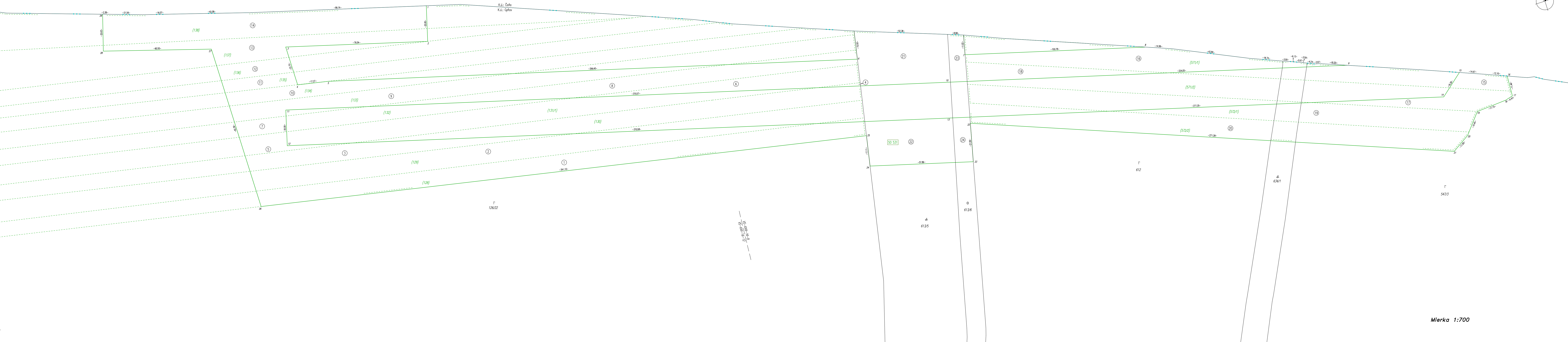
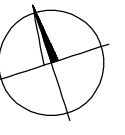
V Ý K A Z V Ý M E R																	
Doterajší stav							Zmeny					Nový stav					
Číslo					Výmera		Druh pozemku	Diel číslo	k parcele číslo	m ²	od parcely číslo	m ²	Číslo parcely	Výmera		Druh pozemku	Vlastník (iná oprávnená osoba) adresa , (sídlo)
pzkn. vločky	číslo vlastn.	parcely												ha	m ²		
PK	LV	PK	KN-E	KN-C	ha	m ²							ha	m ²	kód		

Legenda: kód spôsobu využívania

20 Pozemok, na ktorom je postavená inžinierska stavba - železničná, lanová a iná dráha a jej súčasti

37 Pozemok, na ktorom sú skaly, svahy, rokliny, výmole, vysoké medze s krovím alebo kamením a iné plochy, ...

99 Pozemok využívaný podľa druhu pozemku



Zl. 91-100/51
Č. 91-100/51