
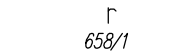






LEGENDA

	stav podľa registra CKN
	
	stav podľa registra EKN
	
	dočasný záber

SO 531

Stav právny

Geometrický plán je podkladom na právne úkony, keď údaje doterajšieho stavu výkazu výmer sú zhodné s údajmi platných výpisov z katastra nehnuteľností

 GEODETICCA VIA PROXIMA EST VIA GEODETICCA Floriánska 19, 040 01 Košice IČO: 36 572 161 anemethova@geodeticca.sk	Kraj <i>Košický</i>	Okres <i>Košice-okolie</i>	Obec <i>Geča</i>		
	Kat. územie <i>Geča</i>	Číslo plánu <i>GDZV-26-13/2023</i>	Mapový list č. <i>Veľká Ida 4-5/4</i>		
PODKLAD <i>na uzatváranie zmlúv – dočasný záber na stavbe „STRATEGICKÝ PARK VALALIKY – EXTERNÁ INFRAŠTRUKTÚRA“</i>					
Vyhotovil		Autorizačne overil		Úradne overil	
Dňa: <i>25.07.2023</i>	Meno: <i>Ing. Alena Némethová</i>	Dňa:	Meno:	Dňa:	Číslo:
Nové hranice boli v prírode označené <i>nestabilizované</i>		Náležitostami a presnosťou zodpovedá predpisom		Úradne overené podľa § 9 zákona NR SR č. 215/1995 Z.z. o geodézii a kartografii	
Záznam podrobného merania (meračský náčrt) č. -		Pečiatka a podpis		Pečiatka a podpis	
Súradnice bodov označených číslami a ostatné meračské údaje sú uložené vo všeobecnej dokumentácii					

VÝKAZ VÝMER

Doterajší stav														Zmeny					Nový stav			
Číslo					Výmera		Druh pozemku	Diel číslo	k parcele číslo	m ²	od parcely číslo	m ²	Číslo parcely	Výmera		Druh pozemku	Vlastník (iná oprávnená osoba) adresa , (sídlo)					
pzkn. vložky	číslo vlastn.	parcely												ha	m ²			ha	m ²	kód		
PK	LV	PK	KN-E	KN-C																		
	856		404/6			2982	orná p.	1	SO 531	43		(404/6		2894	orná p.)	Doterajší						
								2	SO 531	45												
	610		406		1	1180	orná p.	3	SO 531	150		(406	1	0877	orná p.)	detto						
								4	SO 531	153												
	606		413/1		1	790	orná p.	5	SO 531	141		(413/1	1	0509	orná p.)	detto						
								6	SO 531	140												
	859		413/2			7193	orná p.	7	SO 531	90		(413/2		7013	orná p.)	detto						
								8	SO 531	90												
	824		413/3			5897	orná p.	9	SO 531	73		(413/3		5750	orná p.)	detto						
								10	SO 531	74												
	1527		413/4			5985	orná p.	11	SO 531	74		(413/4		5836	orná p.)	detto						
								12	SO 531	75												
	1175		413/5			5898	orná p.	13	SO 531	80		(413/5		5737	orná p.)	detto						
								14	SO 531	81												
	750		601			1248	orná p.	15	SO 531	33		(601		1182	orná p.)	detto						
								16	SO 531	33												
	674		604			1061	orná p.	17	SO 531	29		(604		1003	orná p.)	detto						
								18	SO 531	29												
	675		606			2316	orná p.	19	SO 531	29		(606		2258	orná p.)	detto						
								20	SO 531	29												

VÝKAZ VÝMER

Doterajší stav																Zmeny					Nový stav				
Číslo					Výmera		Druh pozemku	Diel číslo	k parcele číslo	m ²	od parcely číslo	m ²	Číslo parcely	Výmera		Druh pozemku	Vlastník (iná oprávnená osoba) adresa , (sídlo)								
pzkn. vložky	číslo vlastn.	parcely												ha	m ²			ha	m ²	kód					
PK	LV	PK	KN-E	KN-C																					
	1676		609			1050	orná p.	21	SO 531	30			(609		991	orná p.)	detto								
								22	SO 531	29															
	991		612			1079	orná p.	23	SO 531	29			(612		1021	orná p.)	detto								
								24	SO 531	29															
	1825		615			2064	orná p.	25	SO 531	56			(615		1952	orná p.)	detto								
								26	SO 531	56															
	277		618/2			1216	orná p.	27	SO 531	34			(618/2		1150	orná p.)	detto								
								28	SO 531	32															
	1182		619			1812	orná p.	29	SO 531	26			(619		1761	orná p.)	detto								
								30	SO 531	25															
	1973		622			1856	orná p.	31	SO 531	23			(622		1810	orná p.)	detto								
								32	SO 531	23															
	549		623			1169	orná p.	33	SO 531	16			(623		1137	orná p.)	detto								
								34	SO 531	16															
	1160		626/1			1108	orná p.	35	SO 531	30			(626/1		1049	orná p.)	detto								
								36	SO 531	29															
	1412		628			1169	orná p.	37	SO 531	30			(628		1107	orná p.)	detto								
								38	SO 531	32															
	1838		633			1313	orná p.	39	SO 531	18			(633		1277	orná p.)	detto								
								40	SO 531	18															
	913		636			1144	orná p.	41	SO 531	28			(636		1088	orná p.)	detto								
								42	SO 531	28															

VÝKAZ VÝMER

Doterajší stav					Zmeny					Nový stav							
Číslo					Výmera		Druh pozemku	Diel číslo	k parcele číslo	m ²	od parcely číslo	m ²	Číslo parcely	Výmera		Druh pozemku	Vlastník (iná oprávnená osoba) adresa , (sídlo)
pzkn. vložky	číslo vlastn.	parcely												ha	m ²		
PK	LV	PK	KN-E	KN-C													
	633		641		1194		orná p.	43	SO 531	34		(641		1128	orná p.)	detto	
								44	SO 531	32							
	1192		643		633		orná p.	45	SO 531	16		(643		601	orná p.)	detto	
								46	SO 531	16							
	1255		646		1234		orná p.	47	SO 531	13		(646		1207	orná p.)	detto	
								48	SO 531	14							
	895		647		2492		orná p.	49	SO 531	35		(647		2422	orná p.)	detto	
								50	SO 531	35							
	1876		649		1176		orná p.	51	SO 531	33		(649		1111	orná p.)	detto	
								52	SO 531	32							
	1535		650		1177		orná p.	53	SO 531	32		(650		1113	orná p.)	detto	
								54	SO 531	32							
	1290		651		2356		orná p.	55	SO 531	33		(651		2292	orná p.)	detto	
								56	SO 531	31							
	728		652/2		1176		orná p.	57	SO 531	32		(652/2		1112	orná p.)	detto	
								58	SO 531	32							
	1290		653		2356		orná p.	59	SO 531	31		(653		2294	orná p.)	detto	
								60	SO 531	31							
	958		655		1176		orná p.	61	SO 531	33		(655		1110	orná p.)	detto	
								62	SO 531	33							
	1199		656		1176		orná p.	63	SO 531	32		(656		1112	orná p.)	detto	
								64	SO 531	32							

VÝKAZ VÝMER

Doterajší stav					Zmeny					Nový stav							
Číslo					Výmera		Druh pozemku	Diel číslo	k parcele číslo	m ²	od parcely číslo	m ²	Číslo parcely	Výmera		Druh pozemku	Vlastník (iná oprávnená osoba) adresa , (sídlo)
pzkn. vložky	číslo vlastn.	parcely												ha	m ²		
PK	LV	PK	KN-E	KN-C													
	1700		659		1176	orná p.	65	SO 531	32			(659	1113	orná p.)	detto		
							66	SO 531	31								
	959		663		3196	orná p.	67	SO 531	45			(663	3106	orná p.)	detto		
							68	SO 531	45								
	848		664		1248	orná p.	69	SO 531	18			(664	1212	orná p.)	detto		
							70	SO 531	18								
	1144		666		1115	orná p.	71	SO 531	33			(666	1048	orná p.)	detto		
							72	SO 531	34								
	1522		667		977	orná p.	73	SO 531	30			(667	919	orná p.)	detto		
							74	SO 531	28								
	996		670		1014	orná p.	75	SO 531	33			(670	948	orná p.)	detto		
							76	SO 531	33								
	1838		671		1144	orná p.	77	SO 531	18			(671	1107	orná p.)	detto		
							78	SO 531	19								
	1233		674/2		971	orná p.	79	SO 531	30			(674/2	905	orná p.)	detto		
							80	SO 531	36								
	1281		675		2216	orná p.	81	SO 531	36			(675	2136	orná p.)	detto		
							82	SO 531	44								
	994		677/2		975	orná p.	83	SO 531	29			(677/2	905	orná p.)	detto		
							84	SO 531	41								
	837		678		2586	orná p.	85	SO 531	38			(678	2490	orná p.)	detto		
							86	SO 531	58								

VÝKAZ VÝMER

Doterajší stav					Zmeny					Nový stav							
Číslo					Výmera		Druh pozemku	Diel číslo	k parcele číslo	m ²	od parcely číslo	m ²	Číslo parcely	Výmera		Druh pozemku	Vlastník (iná oprávnená osoba) adresa , (sídlo)
pzkn. vložky	číslo vlastn.	parcely												ha	m ²		
PK	LV	PK	KN-E	KN-C													
							1			404/6	43						
							2			404/6	45						
							3			406	150						
							4			406	153						
							5			413/1	141						
							6			413/1	140						
							7			413/2	90						
							8			413/2	90						
							9			413/3	73						
							10			413/3	74						
							11			413/4	74						
							12			413/4	75						
							13			413/5	80						
							14			413/5	81						
							15			601	33						
							16			601	33						
							17			604	29						
							18			604	29						
							19			606	29						
							20			606	29						
							21			609	30						
							22			609	29						
							23			612	29						
							24			612	29						
							25			615	56						
							26			615	56						
							27			618/2	34						
							28			618/2	32						
							29			619	26						
							30			619	25						

VÝKAZ VÝMER


Doterajší stav					Zmeny					Nový stav							
Číslo					Výmera		Druh pozemku	Diel číslo	k parcele číslo	m ²	od parcely číslo	m ²	Číslo parcely	Výmera		Druh pozemku	Vlastník (iná oprávnená osoba) adresa , (sídlo)
pzkn. vložky	číslo vlastn.	parcely												ha	m ²		
PK	LV	PK	KN-E	KN-C													
							31			622	23						
							32			622	23						
							33			623	16						
							34			623	16						
							35			626/1	30						
							36			626/1	29						
							37			628	30						
							38			628	32						
							39			633	18						
							40			633	18						
							41			636	28						
							42			636	28						
							43			641	34						
							44			641	32						
							45			643	16						
							46			643	16						
							47			646	13						
							48			646	14						
							49			647	35						
							50			647	35						
							51			649	33						
							52			649	32						
							53			650	32						
							54			650	32						
							55			651	33						
							56			651	31						
							57			652/2	32						
							58			652/2	32						
							59			653	31						
							60			653	31						
							61			655	33						

VÝKAZ VÝMER

Doterajší stav					Zmeny					Nový stav							
Číslo					Výmera		Druh pozemku	Diel číslo	k parcele číslo	m ²	od parcely číslo	m ²	Číslo parcely	Výmera		Druh pozemku	Vlastník (iná oprávnená osoba) adresa , (sídlo)
pzkn. vložky	číslo vlastn.	parcely												ha	m ²		
PK	LV	PK	KN-E	KN-C													
							62			655	33						
							63			656	32						
							64			656	32						
							65			659	32						
							66			659	31						
							67			663	45						
							68			663	45						
							69			664	18						
							70			664	18						
							71			666	33						
							72			666	34						
							73			667	30						
							74			667	28						
							75			670	33						
							76			670	33						
							77			671	18						
							78			671	19						
							79			674/2	30						
							80			674/2	36						
							81			675	36						
							82			675	44						
							83			677/2	29						
							84			677/2	41						
							85			678	38						
							86			678	58	SO 531		3501	ost.pl. 99	Valaliky Industrial Park, s.r.o. Trnavská cesta 100, Bratislava	
Spolu					10	2294				3501	3501			10	2294		

Legenda: kód spôsobu využívania
99 Pozemok využívaný podľa druhu pozemku

Г
658/1



Mierka 1 : 700