





LEGENDA

	stav podľa registra CKN
1930/1	
	stav podľa registra EKN
(2003/15)	
	dočasný záber

SO 506

Stav právny

Geometrický plán je podkladom na právne úkony, keď údaje doterajšieho stavu výkazu výmer sú zhodné s údajmi platných výpisov z katastra nehnuteľností

Vyhoviteľ  Urbánkova 64, 04001 Košice IČO: 36 596 809 kataster@geospol.com	Kraj <i>Košický</i>	Okres <i>Košice II</i>	Obec <i>Košice-Šaca</i>
	Kat. územie <i>Šaca</i>	Číslo plánu <i>GSPV-3-24/2022</i>	Mapový list č. <i>Veľká Ida 6-4/1</i>
PODKLAD <i>na uzatváranie zmlúv – dočasný záber na stavbe „STRATEGICKÝ PARK VALALIKY – EXTERNÁ INFRAŠTRUKTÚRA“</i>			
Vyhoviteľ		Úradne overil Meno:	
Dňa: <i>19.05.2023</i>	Meno: <i>Ing. Veronika Ertel</i>	Dňa:	Meno:
Nové hranice boli v prírode označené <i>neboli označené</i>		Úradne overené podľa § 9 zákona NR SR č. 215/1995 Z.z. o geodézii a kartografii	
Záznam podrobného merania (meračský náčrt) č. –		Náležitostami a presnosťou zodpovedá predpisom	
Súradnice bodov označených číslami a ostatné meračské údaje sú uložené vo všeobecnej dokumentácii		Pečiatka a podpis	

V Ý K A Z V Ý M E R

Doterajší stav														Zmeny					Nový stav				
Číslo					Výmera		Druh pozemku	Diel číslo	k parcele číslo	m ²	od parcely číslo	m ²	Číslo parcely	Výmera		Druh pozemku	Vlastník (iná oprávnená osoba) adresa , (sídlo)						
pszkn. vložky	číslo vlastn.	parcely												ha	m ²			ha	m ²	kód			
PK	LV	PK	KN-E	KN-C																			
Stav právny																							
	1510		2003/15			1221	t.t.p.	1	SO 506	40		(2003/15		1181	t.t.p.)	Doterajší							
	2501		2001/7			932	orná p.	2	SO 506	172		(2001/7		760	orná p.)	detto							
	2739		2002/6			7111	orná p.	3	SO 506	330		(2002/6		6781	orná p.)	detto							
	1811		2002/7			7217	orná p.	4	SO 506	713		(2002/7		6504	orná p.)	detto							
	2740		2002/8			7246	orná p.	5	SO 506	480		(2002/8		6766	orná p.)	detto							
	2741		2002/9			6899	orná p.	6	SO 506	446		(2002/9		6453	orná p.)	detto							
	2742		2002/10			6745	orná p.	7	SO 506	444		(2002/10		6301	orná p.)	detto							
	2739		2003/12			2230	t.t.p.	8	SO 506	368		(2003/12		1862	t.t.p.)	detto							
	1075		2003/13			1262	t.t.p.	9	SO 506	399		(2003/13		863	t.t.p.)	detto							
	1928		2003/14			1267	t.t.p.	10	SO 506	346		(2003/14		921	t.t.p.)	detto							
	934			1939/2		4385	orná p.	11	SO 506	66		1939/2		4319	orná p.)	detto							
								1							1								
								2			2003/15		40										
								3			2001/7		172										
								4			2002/6		330										
								5			2002/7		713										
								6			2002/8		480										
								7			2002/9		446										
								8			2002/10		444										
								9			2003/12		368										
								10			2003/13		399										
								11			2003/14		346										
											1939/2		66	SO 506		Valaliky Industrial Park, s.r.o. Trnavská cesta 100, Bratislava							
														3804	ost.pl. 99								
Spolu						4	6515				3804		3804	4	6515								

Legenda: kód spôsobu využívania

1 Pozemok využívaný pre rastlinnú výrobu, na ktorom sa pestujú obilniny, okopaniny, krmoviny, technické plodiny, zelenina...

99 Pozemok využívaný podľa druhu pozemku



Г
1939/2

Г
1932/1

Г
1929/2

⊕
1930/1

(2002/7)

(2002/6)

(2002/10)

(2002/8)

(2002/9)

(2003/13)

(2003/12)

(2003/14)

(2003/15)

okres: Košice II obec: Košice-Šaca k.ú.: Šaca
okres: Košice - okolie obec: Sokolany k.ú.: Sokolany

1:700

k.ú.: Šaco
k.ú.: Zelená

1940/1

II
1931

SD 526

(2001/1)

-150/-

-114.67-

-14.37-

-92.89-

-186.82-

-185.15-

-13.45-