





LEGENDA

 ┆ 1600/1	stav podľa registra CKN
 (1543/1)	stav podľa registra EKN
	dočasný záber

SO 565

Stav právny

Geometrický plán je podkladom na právne úkony, keď údaje doterajšieho stavu výkazu výmer sú zhodné s údajmi platných výpisov z katastra nehnuteľností

 GEODETICCA VIA PROXIMA EST VIA GEODETICCA Floriánska 19, 040 01 Košice IČO: 36 572 161 anemethova@geodeticca.sk	Kraj <i>Košický</i>	Okres <i>Košice IV</i>	Obec <i>Košice-MČ Barca</i>
	Kat. územie <i>Barca</i>	Číslo plánu <i>GDZV-26-06/2023</i>	Mapový list č <i>Veľká Ida 3-3/1, 4-3/2, 4-3/4</i>
PODKLAD na uzatváranie zmlúv – dočasný záber na stavbe „STRATEGICKÝ PARK VALALIKY – EXTERNÁ INFRAŠTRUKTÚRA“			
Vyhotovitel	Autorizačne overil		Úradne overil
Dňa: <i>30.05.2023</i>	Meno: <i>Ing. Alena Némethová</i>	Dňa:	Meno:
Nové hranice boli v prírode označené nestabilizované		Úradne overené podľa § 9 zákona NR SR č. 215/1995 Z.z. o geodézii a kartografii	
Záznam podrobného merania (meračský náčrt) č. –		Pečiatka a podpis	
Súradnice bodov označených číslami a ostatné meračské údaje sú uložené vo všeobecnej dokumentácii		Pečiatka a podpis	

VÝKAZ VÝMER

Doterajší stav					Zmeny					Nový stav							
Číslo					Výmera		Druh pozemku	Diel číslo	k parcele číslo	m ²	od parcely číslo	m ²	Číslo parcely	Výmera		Druh pozemku	Vlastník (iná oprávnená osoba) adresa , (sídlo)
pkzn. vložky	číslo vlastn.	parcely												ha	m ²		
PK	LV	PK	KN-E	KN-C													
Stav právny																	
	2844		7-168/9			9900	orná p.	1	SO 565	257		(7-168/9	9643	orná p.)		Doterajší	
	2843		pôv.k.ú. Buzice 7-168/10			8647	orná p.	2	SO 565	710		(7-168/10	7937	orná p.)		detto	
	2842		pôv.k.ú. Buzice 7-168/11		1	0340	orná p.	3	SO 565	1231		(7-168/11	9109	orná p.)		detto	
	2663		pôv.k.ú. Buzice 7-168/12			8284	orná p.	4	SO 565	1096		(7-168/12	7188	orná p.)		detto	
	2686		pôv.k.ú. Buzice 7-168/13			5318	orná p.	5	SO 565	58		(7-168/13	4665	orná p.)		detto	
	2651		pôv.k.ú. Buzice 7-168/14			6290	orná p.	6	SO 565	595		(7-168/14	5592	orná p.)		detto	
	2841		pôv.k.ú. Buzice 7-168/15			5380	orná p.	7	SO 565	698		(7-168/15	5592	orná p.)		detto	
	2840		pôv.k.ú. Buzice 7-168/16			5364	orná p.	8	SO 565	704		(7-168/16	4676	orná p.)		detto	
	2657		pôv.k.ú. Buzice 7-168/17		1	2179	orná p.	9	SO 565	614		(7-168/17	4750	orná p.)		detto	
	2839		pôv.k.ú. Buzice 7-168/18		1	3827	orná p.	10	SO 565	1235		(7-168/18	1	0944	orná p.)	detto	
	2837		pôv.k.ú. Buzice 7-168/18		1	3827	orná p.	11	SO 565	1395		(7-168/18	1	2432	orná p.)	detto	
	2837		pôv.k.ú. Buzice 7-168/20		2	8699	orná p.	12	SO 565	190		(7-168/20	2	8509	orná p.)	detto	
	224			1449/2		785	ost.pl.	13	SO 565	710		1449/2	75	vodná pl.		detto	
	236			1449/5		71	t.t.p.	14	SO 565	55		1449/5	16	t.t.p.		detto	
	3700		1529/2			7424	vodná pl.	15	SO 565	127		(1529/2	7297	vodná pl.)		detto	
	1510		1532			9848	ost.pl.	16	SO 565	270		(1532	9578	ost.pl..)		detto	
	1518		1535/1		6	9045	orná p.	17	SO 565	6779		(1535/1	6	2266	orná p.)	detto	

VÝKAZ VÝMER

Doterajší stav					Zmeny					Nový stav							
Číslo					Výmera		Druh pozemku	Diel číslo	k parcele číslo	m ²	od parcely číslo	m ²	Číslo parcely	Výmera		Druh pozemku	Vlastník (iná oprávnená osoba) adresa , (sídlo)
pzkn. vložky	číslo vlastn.	parcely												ha	m ²		
PK	LV	PK	KN-E	KN-C													
	1713		1535/2			4416	orná p.	18	SO 565	712		(1535/2		3704	orná p.)	detto	
	3956		1535/3			4150	orná p.	19	SO 565	720		(1535/3		3430	orná p.)	detto	
	1715		1535/4			8696	orná p.	20	SO 565	1464		(1535/4		7232	orná p.)	detto	
	1714		1535/5			8720	orná p.	21	SO 565	361		(1535/5		8359	orná p.)	detto	
	3836		1535/8			437	zast.pl.	22	SO 565	112		(1535/8		325	zast.pl..)	detto	
	4401		1536/2		2	3974	orná p.	23	SO 565	13		(1536/2	2	3961	orná p.)	detto	
	4305		1536/3			7896	orná p.	24	SO 565	1414		(1536/3		6482	orná p.)	detto	
	1710		1536/4			7741	orná p.	25	SO 565	1971		(1536/4		5770	orná p.)	detto	
	3836		1536/5			1371	zast.pl.	26	SO 565	226		(1536/5		1145	zast.pl..)	detto	
	393		1538/1			976	zast.pl.	27	SO 565	145		(1538/1		820	zast.pl..)	detto	
								28	SO 565	11							
	392		1538/2		1	0450	orná p.	29	SO 565	1696		(1538/2		8754	orná p.)	detto	
	3214		1538/3		2	9802	orná p.	30	SO 565	2726		(1538/3	2	7076	orná p.)	detto	
	1679		1538/4			9845	orná p.	31	SO 565	722		(1538/4		9123	orná p.)	detto	
	1319		1538/5		1	1374	orná p.	32	SO 565	780		(1538/5	1	0594	orná p.)	detto	
	3837		1538/6		1	0865	orná p.	33	SO 565	1467		(1538/6		9398	orná p.)	detto	
	1658		1538/7			4088	orná p.	34	SO 565	179		(1538/7		3909	orná p.)	detto	

VÝKAZ VÝMER

Doterajší stav					Zmeny					Nový stav							
Číslo					Výmera		Druh pozemku	Diel číslo	k parcele číslo	m ²	od parcely číslo	m ²	Číslo parcely	Výmera		Druh pozemku	Vlastník (iná oprávnená osoba) adresa , (sídlo)
pkzn. vložky	číslo vlastn.	parcely												ha	m ²		
PK	LV	PK	KN-E	KN-C	ha	m ²							ha	m ²	kód		
	1659		1538/8			6134	orná p.	35	SO 565	70		(1538/8		6064	orná p.)	detto	
	1319		1539/1			3320	orná p.	36	SO 565	1		(1539/1		3319	orná p.)	detto	
	392		1539/2			1286	orná p.	37	SO 565	133		(1539/2		1153	orná p.)	detto	
	1443		1539/3			4998	orná p.	38	SO 565	1880		(1539/3		3118	orná p.)	detto	
	1679		1539/4			513	orná p.	39	SO 565	180		(1539/4		333	orná p.)	detto	
	1319		1539/5			2319	orná p.	40	SO 565	324		(1539/5		1995	orná p.)	detto	
	3837		1539/6			412	orná p.	41	SO 565	71		(1539/6		341	orná p.)	detto	
	236			1541/2		9754	zast.pl.	42	SO 565	1002		1541/2		8752	zast.pl. 20	detto	
	1711		1543/1		1	2137	orná p.	43	SO 565	1787		(1543/1	1	0350	orná p.)	detto	
	1711		1543/500			1897	orná p.	44	SO 565	880		(1543/500		1017	orná p.)	detto	
	3609		1545/500			1519	orná p.	45	SO 565	105		(1545/500		1414	orná p.)	detto	
	3609		1545/501			95	ost.pl.	46	SO 565	69		(1545/501		26	ost.pl.)	detto	
	236			1600/5		589	orná p.	47	SO 565	192		1600/5		397	orná p. 1	detto	
	236			1603/3		221	vodná pl.	48	SO 565	220		1603/3		1	vodná pl. 11	detto	
	236			1604/3		110	ost.pl.	49	SO 565	54		1604/3		56	ost.pl. 37	detto	

VÝKAZ VÝMER

Doterajší stav					Zmeny					Nový stav							
Číslo					Výmera		Druh pozemku	Diel číslo	k parcele číslo	m ²	od parcely číslo	m ²	Číslo parcely	Výmera		Druh pozemku	Vlastník (iná oprávnená osoba) adresa , (sídlo)
pkzn. vložky	číslo vlastn.	parcely												ha	m ²		
PK	LV	PK	KN-E	KN-C													
							1			7-168/9	257						
							2			7-168/10	710						
							3			7-168/11	1231						
							4			7-168/12	1096						
							5			7-168/13	58						
							6			7-168/13	595						
							7			7-168/14	698						
							8			7-168/15	704						
							9			7-168/16	614						
							10			7-168/17	1235						
							11			7-168/18	1395						
							12			7-168/20	190						
							13			1449/2	710						
							14			1449/5	55						
							15			1529/2	127						
							16			1532	270						
							17			1535/1	6779						
							18			1535/2	712						
							19			1535/3	720						
							20			1535/4	1464						
							21			1535/5	361						
							22			1535/8	112						
							23			1536/2	13						
							24			1536/3	1414						
							25			1536/4	1971						
							26			1536/5	226						
							27			1538/1	145						
							28			1538/1	11						
							29			1538/2	1696						
							30			1538/3	2726						
							31			1538/4	722						
							32			1538/5	780						
							33			1538/6	1467						
							34			1538/7	179						

VÝKAZ VÝMER																	
Doterajší stav					Zmeny						Nový stav						
Číslo					Výmera		Druh pozemku	Diel číslo	k parcele číslo	m ²	od parcely číslo	m ²	Číslo parcely	Výmera		Druh pozemku	Vlastník (iná oprávnená osoba) adresa , (sídlo)
pzkn. vložky	číslo vlastn.	parcely												ha	m ²		
PK	LV	PK	KN-E	KN-C													
							35			1538/8	70						
							36			1539/1	1						
							37			1539/2	133						
							38			1539/3	1880						
							39			1539/4	180						
							40			1539/5	324						
							41			1539/6	71						
							42			1541/2	1002						
							43			1543/1	1787						
							44			1543/500	880						
							45			1545/500	105						
							46			1545/501	69						
							47			1600/5	192						
							48			1603/3	220						
							49			1604/3	54	SO 565	3	8411	ost.pl. 99	Valaliky Industrial Park, s.r.o. Trnavská cesta 100, Bratislava	
Spolu					39	1506					38411			39	1506		

Legenda: kód spôsobu využívania

1 Pozemok využívaný pre rastlinnú výrobu, na ktorom sa pestujú obilniny, okopaniny, krmoviny, technické plodiny, zelenina...

7 Pozemok lúky a pasienku trvalo porastený trávami alebo pozemok dočasne nevyužívaný pre trvalý trávny porast

11 Vodný tok (prírodný - rieka, potok, umelý - kanál, náhon a iné)

20 Pozemok, na ktorom je postavená inžinierska stavba - železničná, lanová a iná dráha a jej súčasti

37 Pozemok, na ktorom sú skaly, svahy, rokliny, výmole, vysoké medze s krovím alebo kamením a iné plochy, ...

99 Pozemok využívaný podľa druhu pozemku

