

## LEGENDA


 r 1302/24	stav podľa registra C KN
 (3-268)	stav podľa registra E KN
	dočasný záber

SO 508

SO 562

## Stav právny

Geometrický plán je podkladom na právne úkony, keď údaje doterajšieho stavu výkazu výmer sú zhodné s údajmi platných výpisov z katastra nehnuteľností

 <b>GEODETICCA</b> VIA PROXIMA EST VIA GEODETICCA Floriánska 19, 040 01 Košice IČO: 36 572 161 jmatiko@geodeticca.sk	Kraj <i>Košický</i>	Okres <i>Košice - okolie</i>	Obec <i>Valaliky</i>		
	Kat. územie <i>Valaliky</i>	Číslo plánu <i>GDZV-26-04/2023</i>	Mapový list č <i>Veľká Ida 4-4/4, Veľká Ida 4-5/2</i>		
<b>PODKLAD</b> <i>na uzatváranie zmlúv - dočasný záber na stavbe „STRATEGICKÝ PARK VALALIKY - EXTERNA INFRAŠTRUKTÚRA“</i>					
Vyhotožil		Autorizačne overil		Úradne overil	
Dňa: <i>25.05.2023</i>		Meno: <i>Ing. Ján Matiko</i>		Meno:	
Dňa:		Meno:		Dňa:	
Dňa:		Meno:		Číslo:	
Nové hranice boli v prírode označené <b>nestabilizované</b>		Náležitostami a presnosťou zodpovedá predpisom		Úradne overené podľa § 9 zákona NR SR č. 215/1995 Z.z. o geodézii a kartografii	
Záznam podrobného merania (meračský náčrt) č. -					
Súradnice bodov označených číslami a ostatné meračské údaje sú uložené vo všeobecnej dokumentácii		Pečiatka a podpis		Pečiatka a podpis	

## V Ý K A Z   V Ý M Ě R

Doterajší stav							Zmeny					Nový stav					
Číslo					Výmera		Druh pozemku	Diel číslo	k parcele číslo	m <sup>2</sup>	od parcely číslo	m <sup>2</sup>	Číslo parcely	Výmera		Druh pozemku	Vlastník ( iná oprávnená osoba ) adresa , (sídlo)
pzkn. vložky	číslo vlastn.	parcely												ha	m <sup>2</sup>		
PK	LV	PK	KN-E	KN-C													
<b>Stav právny</b>																	
	1919		3-264/1			4848	orná p.	1		41		(3-264/1	4807	orná p.)	Doterajší		
	3283		3-267/1			3293	orná p.	2		107		(3-267/1	3186	orná p.)	Doterajší		
	2012		3-268			3049	orná p.	3		105		(3-268	2944	orná p.)	Doterajší		
	1750		3-269			3701	orná p.	4		97		(3-269	3604	orná p.)	Doterajší		
	1981		3-270			3985	orná p.	5		211		(3-270	3774	orná p.)	Doterajší		
	2134		3-271			2821	orná p.	6		221		(3-271	2600	orná p.)	Doterajší		
	2288		3-272/2			2947	orná p.	7		160		(3-272/2	2787	orná p.)	Doterajší		
	2263		3-275			1016	zast.pl.	8		271		(3-275	745	zast.pl.)	Doterajší		
	1273			1355/1		2762	zast.pl.	9		77		1355/1	2685	zast.pl.	Doterajší		
														22			
	565			1419		9144	záhrada	10		506		1419	8596	záhrada	Doterajší		
								11		42				4			
	565			1420	6	8731	zast.pl.	12		24		1420	6 8707	zast.pl.	Doterajší		
														20			
								1		3-264/1	41						
								2		3-267/1	107						
								3		3-268	105						
								4		3-269	97						
								5		3-270	211						
								6		3-271	221						
								7		3-272/2	160						
								8		3-275	271						
								9		1355/1	77						
								10		1419	506						
								11		1419	42						

V Ý K A Z V Ý M E R																
Doterajší stav							Zmeny					Nový stav		Vlastník ( iná oprávnená osoba ) adresa , (sídlo)		
Číslo					Výmera		Druh pozemku	Diel číslo	k parcele číslo	m <sup>2</sup>	od parcely číslo	m <sup>2</sup>	Číslo parcely		Výmera	
pzkn. vločky	číslo vlastn.	parcely													ha	m <sup>2</sup>
PK	LV	PK	KN-E	KN-C												
							12			1420	24	SO 508, SO 562		1862	ost.pl. 99	Valaliky Industrial Park, s.r.o. Trnavská cesta 100, Bratislava
<b>Spolu</b>					<b>10</b>	<b>6297</b>				<b>1862</b>		<b>1862</b>	<b>10</b>	<b>6297</b>		

Poznámka:

1) EKN parcely s predčísliem 3 pochádzajú z pôv. k.ú. Košťany.

Legenda: kód spôsobu využívania

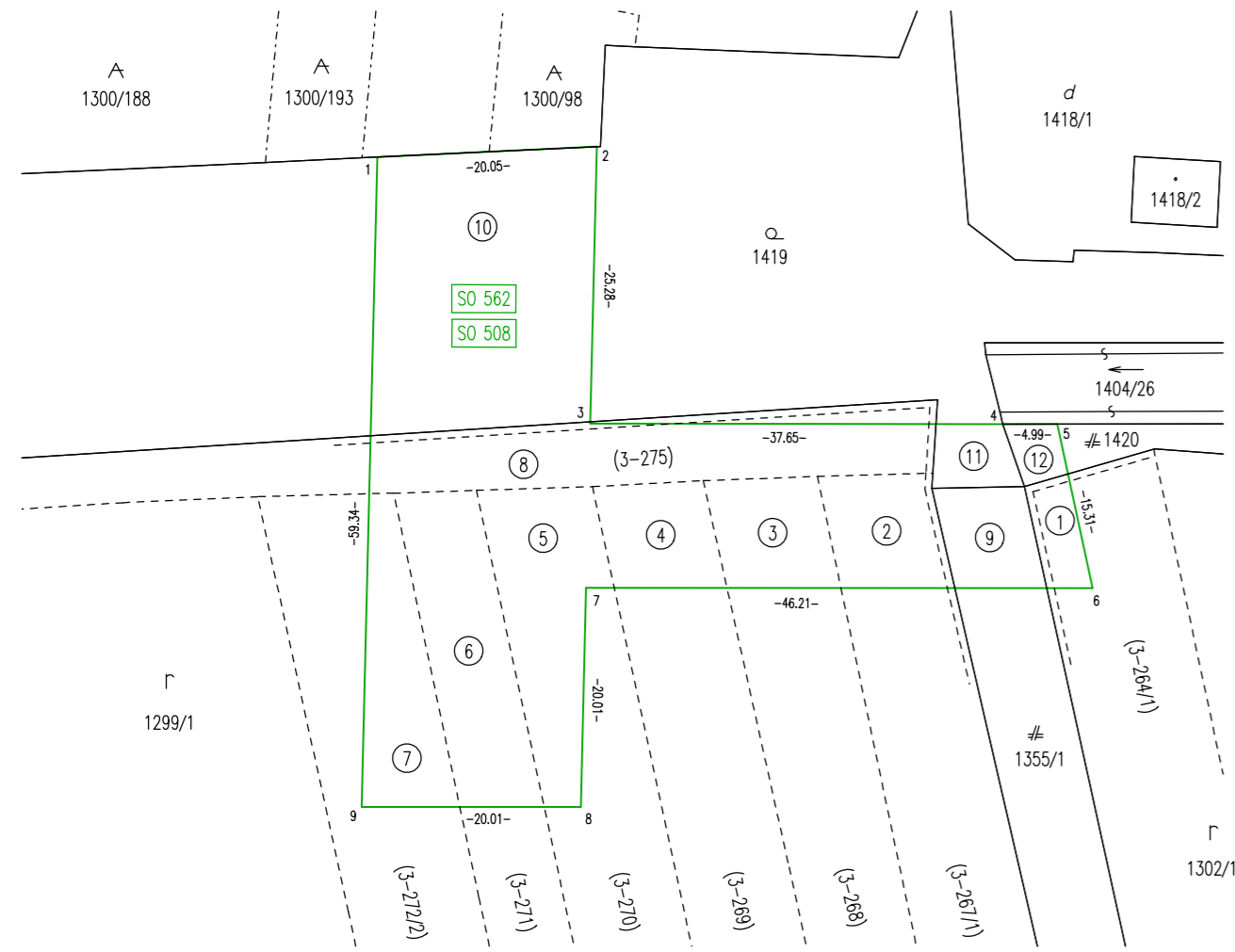
4 Pozemok prevažne v zastavanom území obce alebo v záhradkárskej osade, na ktorom sa pestuje zelenina, ovocie..

20 Pozemok, na ktorom je postavená inžinierska stavba - železničná, lanová a iná dráha a jej súčasť

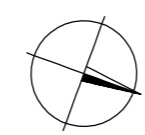
22 Pozemok, na ktorom je postavená inžinierska stavba - cestná, miestna a účelová komunikácia, lesná cesta, poľná cesta, ..

99 Pozemok využívaný podľa druhu pozemku

Detail "A"



Mierka 1:1300



obec Ceča, k.ú. Geča  
obec Valalický, k.ú. Valalický

