





LEGENDA

	stav podľa registra CKN
	
	stav podľa registra EKN
	
	dočasný záber

S0 506

Stav právny

Geometrický plán je podkladom na právne úkony, keď údaje doterajšieho stavu výkazu výmer sú zhodné s údajmi platných výpisov z katastra nehnuteľností

Vyhoviteľ  Floriánska 19, 040 01 Košice IČO: 36 572 161	Kraj <i>Košický</i>	Okres <i>Košice - okolie</i>	Obec <i>Sokolany</i>		
	Kat. územie <i>Sokolany</i>	Číslo plánu <i>GDZV-26-02/2023</i>	Mapový list č. <i>VS-XXII-15-17</i>		
PODKLAD na uzatváranie zmlúv – dočasný záber na stavbe „STRATEGICKÝ PARK VALALIKY – EXTERNÁ INFRAŠTRUKTÚRA“					
Vyhoviteľ		Autorizačne overil		Úradne overil	
Dňa: <i>23.05.2023</i>	Meno: <i>Ing. Melánia Henselová</i>	Dňa:	Meno:	Dňa:	Číslo:
Nové hranice boli v prírode označené neboli označené		Náležitostami a presnosťou zodpovedá predpisom		Úradne overené podľa § 9 zákona NR SR č. 215/1995 Z.z. o geodézii a kartografii	
Záznam podrobného merania (meračský náčrt) č. –		Pečiatka a podpis		Pečiatka a podpis	
Súradnice bodov označených číslami a ostatné meračské údaje sú uložené vo všeobecnej dokumentácii					

VÝKAZ VÝMER

Doterajší stav					Zmeny					Nový stav						
Číslo					Výmera	Druh pozemku	Diel číslo	k parcele číslo	m ²	od parcely číslo	m ²	Číslo parcely	Výmera		Druh pozemku kód	Vlastník (iná oprávnená osoba) adresa , (sídlo)
pzkn. vložky	číslo vlastn.	parcely											ha	m ²		
PK	LV	PK	KN-E	KN-C												
Stav právny																
	907		1072		1257	orná p.	1	SO 506	26		(1072	1231	orná p.)	Doterajší		
	720		1077		973	orná p.	2	SO 506	49		(1077	924	orná p.)	detto		
	835		1078		1361	orná p.	3	SO 506	105		(1078	1256	orná p.)	detto		
	904		1083		796	orná p.	4	SO 506	76		(1083	720	orná p.)	detto		
	904		1084		562	orná p.	5	SO 506	50		(1084	512	orná p.)	detto		
	2351		1089		2853	orná p.	6	SO 506	250		(1089	2603	orná p.)	detto		
	2348		1090/1		1455	orná p.	7	SO 506	125		(1090/1	1330	orná p.)	detto		
	908		1090/2		1433	orná p.	8	SO 506	117		(1090/2	1316	orná p.)	detto		
	784		1095		1660	orná p.	9	SO 506	134		(1095	1526	orná p.)	detto		
	1777		1096		1408	orná p.	10	SO 506	112		(1096	1296	orná p.)	detto		
	881		1101		2259	orná p.	11	SO 506	171		(1101	2088	orná p.)	detto		
	1777		1102		1197	orná p.	12	SO 506	89		(1102	1108	orná p.)	detto		
	1213		1107		1786	orná p.	13	SO 506	128		(1107	1658	orná p.)	detto		
	2333		1108		1660	orná p.	14	SO 506	121		(1108	1539	orná p.)	detto		
	2336		1113		3320	orná p.	15	SO 506	234		(1113	3086	orná p.)	detto		
	809		1114		518	orná p.	16	SO 506	1		(1114	517	orná p.)	detto		
	904		1118		738	orná p.	17	SO 506	6		(1118	732	orná p.)	detto		
	777		1119		471	orná p.	18	SO 506	7		(1119	464	orná p.)	detto		
	910		1124		1614	orná p.	19	SO 506	40		(1124	1574	orná p.)	detto		
	911		1125		1704	orná p.	20	SO 506	72		(1125	1632	orná p.)	detto		
	884		1131		1015	orná p.	21	SO 506	58		(1131	957	orná p.)	detto		
	885		1132		920	orná p.	22	SO 506	56		(1132	864	orná p.)	detto		
	1184		1137		1057	orná p.	23	SO 506	82		(1137	975	orná p.)	detto		
	1184		1138		432	orná p.	24	SO 506	34		(1138	398	orná p.)	detto		
	904		1143		482	orná p.	25	SO 506	39		(1143	443	orná p.)	detto		
	797		1144		1265	orná p.	26	SO 506	125		(1144	1140	orná p.)	detto		
	912		1149		1450	orná p.	27	SO 506	140		(1149	1310	orná p.)	detto		
	913		1150		2643	orná p.	28	SO 506	261		(1150	2382	orná p.)	detto		
	835		1155		1980	orná p.	29	SO 506	192		(1155	1788	orná p.)	detto		
	1170		1156		1985	orná p.	30	SO 506	193		(1156	1792	orná p.)	detto		
	1284		1161		685	orná p.	31	SO 506	63		(1161	622	orná p.)	detto		
	842		1162		620	orná p.	32	SO 506	58		(1162	562	orná p.)	detto		
	914		1167		1478	orná p.	33	SO 506	138		(1167	1340	orná p.)	detto		
	844		1168		1740	orná p.	34	SO 506	165		(1168	1575	orná p.)	detto		

VÝKAZ VÝMER

Doterajší stav					Zmeny					Nový stav						
Číslo					Výmera	Druh pozemku	Diel číslo	k parcele číslo	m ²	od parcely číslo	m ²	Číslo parcely	Výmera		Druh pozemku kód	Vlastník (iná oprávnená osoba) adresa , (sídlo)
pzkn. vložky	číslo vlastn.	parcely											ha	m ²		
PK	LV	PK	KN-E	KN-C												
	915		1172			1483	orná p.	35	SO 506	140		(1172		1343	orná p.)	detto
	2335		1173			1668	orná p.	36	SO 506	146		(1173		1522	orná p.)	detto
	847		1176			3206	orná p.	37	SO 506	291		(1176		2915	orná p.)	detto
	1948		1177			1556	orná p.	38	SO 506	138		(1177		1418	orná p.)	detto
	916		1180			1547	orná p.	39	SO 506	136		(1180		1411	orná p.)	detto
	917		1181			1688	orná p.	40	SO 506	149		(1181		1539	orná p.)	detto
	904		1185			731	orná p.	41	SO 506	61		(1185		670	orná p.)	detto
	849		1186			1078	orná p.	42	SO 506	92		(1186		986	orná p.)	detto
	850		1189			1022	orná p.	43	SO 506	90		(1189		932	orná p.)	detto
	851		1190			1315	orná p.	44	SO 506	112		(1190		1203	orná p.)	detto
	915		1193			811	orná p.	45	SO 506	70		(1193		741	orná p.)	detto
	853		1194			3507	orná p.	46	SO 506	280		(1194		3227	orná p.)	detto
	854		1197			3812	orná p.	47	SO 506	295		(1197		3517	orná p.)	detto
	1953		1198			3840	orná p.	48	SO 506	291		(1198		3549	orná p.)	detto
	798		1201			1950	orná p.	49	SO 506	146		(1201		1804	orná p.)	detto
	923		1202			1111	orná p.	50	SO 506	82		(1202		1029	orná p.)	detto
	1629		1205			3739	orná p.	51	SO 506	277		(1205		3462	orná p.)	detto
	1932		1206			1956	orná p.	52	SO 506	165		(1206		1791	orná p.)	detto
	1954		1209			1713	orná p.	53	SO 506	157		(1209		1556	orná p.)	detto
	858		1210			3058	orná p.	54	SO 506	37		(1210		3021	orná p.)	detto
	815		1234			2228	t.t.p.	55	SO 506	66		(1234		2162	t.t.p.)	detto
	810		1235			1788	orná p.	56	SO 506	53		(1235		1735	orná p.)	detto
	841		1238/1			2216	orná p.	57	SO 506	65		(1238/1		2151	orná p.)	detto
	1742		1238/2			1215	orná p.	58	SO 506	69		(1238/2		1146	orná p.)	detto
	1968		1239			4893	orná p.	59	SO 506	171		(1239		4722	orná p.)	detto
	2335		1242			1991	orná p.	60	SO 506	43		(1242		1948	orná p.)	detto
	915		1244			1989	orná p.	61	SO 506	47		(1244		1942	orná p.)	detto
	844		1245			1926	orná p.	62	SO 506	47		(1245		1879	orná p.)	detto
	882		1248			2065	orná p.	63	SO 506	51		(1248		2014	orná p.)	detto
	816		1249			2186	orná p.	64	SO 506	60		(1249		2126	orná p.)	detto
	718		1252			2271	t.t.p.	65	SO 506	58		(1252		2213	t.t.p.)	detto
	847		1253			4446	t.t.p.	66	SO 506	107		(1253		4339	t.t.p.)	detto
	915		1256/1			872	orná p.	67	SO 506	55		(1256/1		817	orná p.)	detto
	920		1257			2130	orná p.	68	SO 506	51		(1257		2079	orná p.)	detto
	849		1260			1115	orná p.	69	SO 506	56		(1260		1059	orná p.)	detto
	1232		1263			1124	orná p.	70	SO 506	57		(1263		1067	orná p.)	detto

VÝKAZ VÝMER

Doterajší stav					Zmeny							Nový stav					
Číslo					Výmera		Druh pozemku	Diel číslo	k parcele číslo	m ²	od parcely číslo	m ²	Číslo parcely	Výmera		Druh pozemku kód	Vlastník (iná oprávnená osoba) adresa , (sídlo)
pzkn. vložky	číslo vlastn.	parcely												ha	m ²		
PK	LV	PK	KN-E	KN-C													
	853		1266			4408	t.t.p.	71	SO 506	105		(1266		4303	t.t.p.)	detto	
	2345		1267			4314	t.t.p.	72	SO 506	105		(1267		4209	t.t.p.)	detto	
	854		1270			4503	orná p.	73	SO 506	106		(1270		4397	orná p.)	detto	
	923		1271			2078	orná p.	74	SO 506	54		(1271		2024	orná p.)	detto	
	1184		1274			2690	orná p.	75	SO 506	60		(1274		2630	orná p.)	detto	
	2346		1275			2448	orná p.	76	SO 506	55		(1275		2393	orná p.)	detto	
	2328		1278			2249	orná p.	77	SO 506	54		(1278		2195	orná p.)	detto	
	918		1279			4301	orná p.	78	SO 506	103		(1279		4198	orná p.)	detto	
	858		1282			4543	orná p.	79	SO 506	109		(1282		4434	orná p.)	detto	
	728		1283			2480	orná p.	80	SO 506	60		(1283		2420	orná p.)	detto	
	862		1286			2621	orná p.	81	SO 506	60		(1286		2561	orná p.)	detto	
	721		1287			1961	orná p.	82	SO 506	50		(1287		1911	orná p.)	detto	
	2351		1290			2212	orná p.	83	SO 506	53		(1290		2159	orná p.)	detto	
	860		1291			2448	orná p.	84	SO 506	58		(1291		2390	orná p.)	detto	
	2347		1294			2262	orná p.	85	SO 506	58		(1294		2204	orná p.)	detto	
	863		1295			2466	orná p.	86	SO 506	59		(1295		2407	orná p.)	detto	
	771		1298			2402	orná p.	87	SO 506	57		(1298		2345	orná p.)	detto	
	808		1299			4489	orná p.	88	SO 506	113		(1299		4376	orná p.)	detto	
	864		1302			2235	orná p.	89	SO 506	55		(1302		2180	orná p.)	detto	
	799		1303			2250	orná p.	90	SO 506	55		(1303		2195	orná p.)	detto	
	867		1306			2323	orná p.	91	SO 506	58		(1306		2265	orná p.)	detto	
	1161		1307			2081	orná p.	92	SO 506	52		(1307		2029	orná p.)	detto	
	865		1310			2577	orná p.	93	SO 506	67		(1310		2510	orná p.)	detto	
	925		1311			2422	t.t.p.	94	SO 506	64		(1311		2358	t.t.p.)	detto	
	870		1314			2051	t.t.p.	95	SO 506	53		(1314		1998	t.t.p.)	detto	
	869		1315			2157	t.t.p.	96	SO 506	57		(1315		2100	t.t.p.)	detto	
	868		1318			2398	orná p.	97	SO 506	60		(1318		2338	orná p.)	detto	
	838		1319			2199	t.t.p.	98	SO 506	60		(1319		2139	t.t.p.)	detto	
	874		1322			1562	orná p.	99	SO 506	40		(1322		1522	orná p.)	detto	
	873		1323			1569	orná p.	100	SO 506	42		(1323		1527	orná p.)	detto	
	2334		1326			1567	orná p.	101	SO 506	40		(1326		1527	orná p.)	detto	
	872		1327			2267	orná p.	102	SO 506	60		(1327		2207	orná p.)	detto	
	926		1330			2138	t.t.p.	103	SO 506	59		(1330		2079	t.t.p.)	detto	
	829		1331			2195	orná p.	104	SO 506	59		(1331		2136	orná p.)	detto	
	876		1334			1213	orná p.	105	SO 506	62		(1334		1151	orná p.)	detto	
	843		1336			2141	t.t.p.	106	SO 506	60		(1336		2081	t.t.p.)	detto	

VÝKAZ VÝMER

Doterajší stav					Zmeny							Nový stav					
Číslo					Výmera		Druh pozemku	Diel číslo	k parcele číslo	m ²	od parcely číslo	m ²	Číslo parcely	Výmera		Druh pozemku kód	Vlastník (iná oprávnená osoba) adresa , (sídlo)
pzkn. vložky	číslo vlastn.	parcely												ha	m ²		
PK	LV	PK	KN-E	KN-C													
	875		1339			2108	orná p.	107	SO 506	62		(1339		2046	orná p.)	detto	
	2343		1340			2380	orná p.	108	SO 506	64		(1340		2316	orná p.)	detto	
	880		1343			1999	orná p.	109	SO 506	54		(1343		1945	orná p.)	detto	
	927		1345			1334	t.t.p.	110	SO 506	57		(1345		1277	t.t.p.)	detto	
	878		1348			1512	t.t.p.	111	SO 506	63		(1348		1449	t.t.p.)	detto	
	1204		1349			2075	orná p.	112	SO 506	62		(1349		2013	orná p.)	detto	
	796		1352			2507	orná p.	113	SO 506	76		(1352		2431	orná p.)	detto	
	906		1353			2507	orná p.	114	SO 506	74		(1353		2433	orná p.)	detto	
	852		1356			1726	t.t.p.	115	SO 506	49		(1356		1677	t.t.p.)	detto	
	905		1357			1815	orná p.	116	SO 506	55		(1357		1760	orná p.)	detto	
	928		1360			2116	t.t.p.	117	SO 506	62		(1360		2054	t.t.p.)	detto	
	1968		1361			2471	t.t.p.	118	SO 506	70		(1361		2401	t.t.p.)	detto	
	719		1364			1726	orná p.	119	SO 506	52		(1364		1674	orná p.)	detto	
	1773		1365/1			2253	orná p.	120	SO 506	69		(1365/1		2184	orná p.)	detto	
	2348		1365/2			2230	t.t.p.	121	SO 506	67		(1365/2		2163	t.t.p.)	detto	
	2351		1368			4477	orná p.	122	SO 506	132		(1368		4345	orná p.)	detto	
	881		1370			850	orná p.	123	SO 506	51		(1370		799	orná p.)	detto	
	881		1373			3347	orná p.	124	SO 506	74		(1373		3273	orná p.)	detto	
	1777		1374			2118	t.t.p.	125	SO 506	94		(1374		2024	t.t.p.)	detto	
	784		1375			2578	orná p.	126	SO 506	78		(1375		2500	orná p.)	detto	
	909		1378			4469	orná p.	127	SO 506	132		(1378		4337	orná p.)	detto	
	839		1379			2658	orná p.	128	SO 506	82		(1379		2576	orná p.)	detto	
	1213		1382			2776	t.t.p.	129	SO 506	81		(1382		2695	t.t.p.)	detto	
	911		1383			3651	orná p.	130	SO 506	115		(1383		3536	orná p.)	detto	
	929		1384			3654	t.t.p.	131	SO 506	120		(1384		3534	t.t.p.)	detto	
	777		1385			1393	orná p.	132	SO 506	50		(1385		1343	orná p.)	detto	
	930		1386			1178	orná p.	133	SO 506	39		(1386		1139	orná p.)	detto	
	931		1387			1162	orná p.	134	SO 506	39		(1387		1123	orná p.)	detto	
	1309		1388			2716	orná p.	135	SO 506	99		(1388		2617	orná p.)	detto	
	932		1389			2027	orná p.	136	SO 506	84		(1389		1943	orná p.)	detto	
	2344		1390			1885	orná p.	137	SO 506	73		(1390		1812	orná p.)	detto	
	885		1392			1684	orná p.	138	SO 506	81		(1392		1603	orná p.)	detto	
	884		1393			1606	orná p.	139	SO 506	84		(1393		1522	orná p.)	detto	
	2317		1394			2760	orná p.	140	SO 506	55		(1394		2705	orná p.)	detto	
	882		1465			789	orná p.	141	SO 506	1		(1465		788	orná p.)	detto	
	911		1466			1099	orná p.	142	SO 506	10		(1466		1089	orná p.)	detto	

VÝKAZ VÝMER

Doterajší stav					Zmeny							Nový stav					
Číslo					Výmera		Druh pozemku	Diel číslo	k parcele číslo	m ²	od parcely číslo	m ²	Číslo parcely	Výmera		Druh pozemku kód	Vlastník (iná oprávnená osoba) adresa , (sídlo)
pzkn. vložky	číslo vlastn.	parcely												ha	m ²		
PK	LV	PK	KN-E	KN-C													
	910		1467			1032	t.t.p.	143	SO 506	19		(1467		1013	t.t.p.)	detto	
	937		1468/1			317	orná p.	144	SO 506	18		(1468/1		299	orná p.)	detto	
	930		1468/2			344	orná p.	145	SO 506	16		(1468/2		328	orná p.)	detto	
	797		1469			786	orná p.	146	SO 506	35		(1469		751	orná p.)	detto	
	938		1470			574	orná p.	147	SO 506	29		(1470		545	orná p.)	detto	
	1184		1471			571	orná p.	148	SO 506	33		(1471		538	orná p.)	detto	
	885		1472			635	orná p.	149	SO 506	39		(1472		596	orná p.)	detto	
	884		1473			576	orná p.	150	SO 506	43		(1473		533	orná p.)	detto	
	2318		1474			1088	orná p.	151	SO 506	97		(1474		991	orná p.)	detto	
	790		1475			1808	orná p.	152	SO 506	219		(1475		1589	orná p.)	detto	
	708		1476		4	2178	orná p.	153	SO 506	1043		(1476	4	1135	orná p.)	detto	
								1									
								2									
								3									
								4									
								5									
								6									
								7									
								8									
								9									
								10									
								11									
								12									
								13									
								14									
								15									
								16									
								17									
								18									
								19									
								20									
								21									
								22									
								23									
								24									

VÝKAZ VÝMER

Doterajší stav					Zmeny					Nový stav						
Číslo					Výmera	Druh pozemku	Diel číslo	k parcele číslo	m ²	od parcely číslo	m ²	Číslo parcely	Výmera		Druh pozemku kód	Vlastník (iná oprávnená osoba) adresa , (sídlo)
pzkn. vložky	číslo vlastn.	parcely											ha	m ²		
PK	LV	PK	KN-E	KN-C												
							25			1143	39					
							26			1144	125					
							27			1149	140					
							28			1150	261					
							29			1155	192					
							30			1156	193					
							31			1161	63					
							32			1162	58					
							33			1167	138					
							34			1168	165					
							35			1172	140					
							36			1173	146					
							37			1176	291					
							38			1177	138					
							39			1180	136					
							40			1181	149					
							41			1185	61					
							42			1186	92					
							43			1189	90					
							44			1190	112					
							45			1193	70					
							46			1194	280					
							47			1197	295					
							48			1198	291					
							49			1201	146					
							50			1202	82					
							51			1205	277					
							52			1206	165					
							53			1209	157					
							54			1210	37					
							55			1234	66					
							56			1235	53					
							57			1238/1	65					
							58			1238/2	69					
							59			1239	171					
							60			1242	43					

VÝKAZ VÝMER

Doterajší stav					Zmeny							Nový stav					
Číslo					Výmera		Druh pozemku	Diel číslo	k parcele číslo	m ²	od parcely číslo	m ²	Číslo parcely	Výmera		Druh pozemku	Vlastník (iná oprávnená osoba) adresa , (sídlo)
pzkn. vločky	číslo vlastn.	parcely		ha										m ²	ha		
PK	LV	PK	KN-E	KN-C													
							61			1244	47						
							62			1245	47						
							63			1248	51						
							64			1249	60						
							65			1252	58						
							66			1253	107						
							67			1256/1	55						
							68			1257	51						
							69			1260	56						
							70			1263	57						
							71			1266	105						
							72			1267	105						
							73			1270	106						
							74			1271	54						
							75			1274	60						
							76			1275	55						
							77			1278	54						
							78			1279	103						
							79			1282	109						
							80			1283	60						
							81			1286	60						
							82			1287	50						
							83			1290	53						
							84			1291	58						
							85			1294	58						
							86			1295	59						
							87			1298	57						
							88			1299	113						
							89			1302	55						
							90			1303	55						
							91			1306	58						
							92			1307	52						
							93			1310	67						
							94			1311	64						
							95			1314	53						
							96			1315	57						

VÝKAZ VÝMER

Doterajší stav					Zmeny					Nový stav						
Číslo					Výmera	Druh pozemku	Diel číslo	k parcele číslo	m ²	od parcely číslo	m ²	Číslo parcely	Výmera		Druh pozemku kód	Vlastník (iná oprávnená osoba) adresa , (sídlo)
pzkn. vložky	číslo vlastn.	parcely											ha	m ²		
PK	LV	PK	KN-E	KN-C												
							97			1318	60					
							98			1319	60					
							99			1322	40					
							100			1323	42					
							101			1326	40					
							102			1327	60					
							103			1330	59					
							104			1331	59					
							105			1334	62					
							106			1336	60					
							107			1339	62					
							108			1340	64					
							109			1343	54					
							110			1345	57					
							111			1348	63					
							112			1349	62					
							113			1352	76					
							114			1353	74					
							115			1356	49					
							116			1357	55					
							117			1360	62					
							118			1361	70					
							119			1364	52					
							120			1365/1	69					
							121			1365/2	67					
							122			1368	132					
							123			1370	51					
							124			1373	74					
							125			1374	94					
							126			1375	78					
							127			1378	132					
							128			1379	82					
							129			1382	81					
							130			1383	115					
							131			1384	120					
							132			1385	50					

VÝKAZ VÝMER

Doterajší stav					Zmeny					Nový stav						
Číslo					Výmera	Druh pozemku	Diel číslo	k parcele číslo	m ²	od parcele číslo	m ²	Číslo parcely	Výmera		Druh pozemku kód	Vlastník (iná oprávnená osoba) adresa , (sídlo)
pzkn. vložky	číslo vlastn.	parcely											ha	m ²		
PK	LV	PK	KN-E	KN-C												
							133			1386	39					
							134			1387	39					
							135			1388	99					
							136			1389	84					
							137			1390	73					
							138			1392	81					
							139			1393	84					
							140			1394	55					
							141			1465	1					
							142			1466	10					
							143			1467	19					
							144			1468/1	18					
							145			1468/2	16					
							146			1469	35					
							147			1470	29					
							148			1471	33					
							149			1472	39					
							150			1473	43					
							151			1474	97					
							152			1475	219					
							153			1476	1043	SO 506	1	4151	ost.pl. 99	Valaliky Industrial Park, s.r.o. Trnavská cesta 100, Bratislava
Spolu					34	3788				14151	14151		34	3788		

Legenda: kód spôsobu využívania
 99 Pozemok využívaný podľa druhu pozemku

