




LEGENDA

 75/1	stav podľa registra C KN
	dočasný záber

SO 506

Stav právny je totožný s registrom C KN

Geometrický plán je podkladom na právne úkony, keď údaje doterajšieho stavu výkazu výmer sú zhodné s údajmi platných výpisov z katastra nehnuteľností

Vyhoviteľ  GEODETICCA VIA PROXIMA EST VIA GEODETICCA Floriánska 19, 040 01 Košice IČO: 36 572 161 jmatiko@geodeticca.sk	Kraj <i>Košický</i>	Okres <i>Košice II</i>	Obec <i>Košice-Šaca</i>		
	Kat. územie <i>Železiarne</i>	Číslo plánu <i>GDZV-26-01/2023</i>	Mapový list č <i>Veľká Ida 6-4/1, Veľká Ida 7-4/2</i>		
PODKLAD <i>na uzatváranie zmlúv – dočasný záber na stavbe „STRATEGICKÝ PARK VALALIKY – EXTERNÁ INFRAŠTRUKTÚRA“</i>					
Vyhoviteľ		Autorizačne overil		Úradne overil	
Meno: <i>Ing. Ján Matiko</i>		Meno:		Meno:	
Dňa: <i>23.05.2023</i>	Dňa:			Číslo:	
Nové hranice boli v prírode označené <i>nestabilizované</i>		Náležitostami a presnosťou zodpovedá predpisom		Úradne overené podľa § 9 zákona NR SR č. 215/1995 Z.z. o geodézii a kartografii	
Záznam podrobného merania (meračský náčrt) č. –		Pečiatka a podpis		Pečiatka a podpis	
Súradnice bodov označených číslami a ostatné meračské údaje sú uložené vo všeobecnej dokumentácii					

V Ý K A Z V Ý M Ě R

Doterajší stav							Zmeny					Nový stav					
Číslo					Výmera		Druh pozemku	Diel číslo	k parcele číslo	m ²	od parcely číslo	m ²	Číslo parcely	Výmera		Druh pozemku	Vlastník (iná oprávnená osoba) adresa , (sídlo)
pzkn. vložky	číslo vlastn.	parcely												ha	m ²		
PK	LV	PK	KN-E	KN-C													
Stav podľa registra C KN																	
	753			69/1	5	5393	lesný poz.	1		5257		69/1	5	0136	lesný poz. 38	Doterajší	
	753			69/3	3	2397	lesný poz.	2		2774		69/3	2	9623	lesný poz. 38	Doterajší	
	753			69/4		1966	lesný poz.	3		129		69/4		1837	lesný poz. 38	Doterajší	
	1956			69/6	2	4615	lesný poz.	4		25		69/6	2	4427	lesný poz. 38	Doterajší	
								5		163							
	753			69/13	2	0938	lesný poz.	6		1602		69/13	1	9336	lesný poz. 38	Doterajší	
	753			69/14		3817	ost.pl.	7		231		69/14		3586	ost.pl. 37	Doterajší	
	753			70/3		5289	ost.pl.	8		183		70/3		5106	ost.pl. 37	Doterajší	
	753			71/1		3546	ost.pl.	9		110		71/1		3436	ost.pl. 37	Doterajší	
	753			74/1		2049	lesný poz.	10		1084		74/1		965	lesný poz. 38	Doterajší	
	753			75/1	3	0535	ost.pl.	11		580		75/1	2	9955	ost.pl. 37	Doterajší	
	753			76/1		508	zast.pl.	12		171		76/1		337	zast.pl. 22	Doterajší	
	753			80/1		5855	lesný poz.	13		1181		80/1		4674	lesný poz. 38	Doterajší	
	166			80/2		2508	lesný poz.	14		80		80/2		2428	lesný poz. 38	Doterajší	
	1955			80/4		88	lesný poz.	15		14		80/4		74	lesný poz. 38	Doterajší	
	753			81/1		1016	ost.pl.	16		592		81/1		424	ost.pl. 37	Doterajší	

V Ý K A Z V Ý M E R																	
Doterajší stav							Zmeny					Nový stav					
Číslo					Výmera		Druh pozemku	Diel číslo	k parcele číslo	m ²	od parcely číslo	m ²	Číslo parcely	Výmera		Druh pozemku	Vlastník (iná oprávnená osoba) adresa , (sídlo)
pzkn. vložky	číslo vlastn.	parcely												ha	m ²		
PK	LV	PK	KN-E	KN-C													
	166			81/2		1000	ost.pl.	17				81/2		672	ost.pl. 37	Doterajší	
	1955			81/4		172	ost.pl.	18	SO 506	25		81/4		147	ost.pl. 37	Doterajší	
								1			69/1						
								2			69/3						
								3			69/4						
								4			69/6						
								5			69/6						
								6			69/13						
								7			69/14						
								8			70/3						
								9			71/1						
								10			74/1						
								11			75/1						
								12			76/1						
								13			80/1						
								14			80/2						
								15			80/4						
								16			81/1						
								17			81/2						
								18			81/4	25	SO 506	1	4529	ost.pl. 99	Valaliky Industrial Park, s.r.o. Trnavská cesta 100, Bratislava
Spolu						19	1692				14529			19	1692		

Legenda: kód spôsobu využívania

- 22 Pozemok, na ktorom je postavená inžinierska stavba - cestná, miestna a účelová komunikácia, lesná cesta, poľná cesta, ...
- 37 Pozemok, na ktorom sú skaly, svahy, rokliny, výmole, vysoké medze s krovím alebo kamením a iné plochy, ...
- 38 Pozemok s lesným porastom, dočasne bez lesného porastu na účely obnovy lesa alebo po vykonaní náhodnej ťažby
- 99 Pozemok využívaný podľa druhu pozemku

