
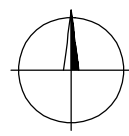


Stavba: Valaliky Industrial Park", Prepoj plynovodov STL

Vyhotovitel  GEODETICCA VIA PROXIMA EST VIA GEODETICCA Floriánska 19, 040 01 Košice IČO: 36 572 161	Kraj <i>Košický</i>	Okres <i>Košice – okolie</i>	Obec <i>Geča</i>		
	Kat. územie <i>Geča</i>	Číslo plánu <i>GDZV-40-11/2022</i>	Mapový list č. -		
PODKLAD <i>na uzatváranie nájomných zmlúv a budúcich zmlúv o zriadení vecného bremena na priznanie práva uloženia inžinierskej siete</i>					
Vyhotovil		Autorizačne overil		Úradne overil	
Dňa: <i>16.09.2022</i>	Meno: <i>Ing. Melánia Henselová</i>	Dňa:	Meno:	Dňa:	Číslo:
Nové hranice boli v prírode označené -		Náležitostami a presnosťou zodpovedá predpisom		Úradne overené podľa § 9 zákona NR SR č. 215/1995 Z.z. o geodézii a kartografii	
Záznam podrobného merania (meračský náčrt) č. -		Pečiatka a podpis		Pečiatka a podpis	
Súradnice bodov označených číslami a ostatné meračské údaje sú uložené vo všeobecnej dokumentácii					



Q
374/1

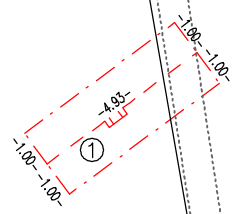
Q
374/2

372/1

d

(179)

247



Q
371

568/1

d
248/1

369

d

248/10

d
248/8

248/9

d
248/2

Q
370/3

370/4

VÝKAZ VÝMER																	
Doterajší stav					Zmeny					Nový stav							
Číslo					Výmera		Druh pozemku	Diel číslo	k parcele číslo	m ²	od parcely číslo	m ²	Číslo parcely	Výmera		Druh pozemku	Vlastník (iná oprávnená osoba) adresa , (sídlo)
pkzn. vložky	číslo vlastn.	parcely												ha	m ²		
PK	LV	PK	KN-E	KN-C													
	1453		179			8367	ost.pl.	1	plynovod STL	10		(179		8367	ost.pl.)	Doterajší	
								1			179	plynovod STL		10			
Stav právny																	
Spolu										10				10			

Poznámka :

Zriaďuje sa vecné bremeno podľa Zákona č. 251/2012 Z.z., § 79, ods. 2 písmeno e) v platnom znení vo vyznačenom rozsahu vymedzeným ochranným pásmom plynovodu na parcele registra E KN č. 179 v prospech vlastníka (resp. správcu) inžinierskej siete.