


"Strategické územie Valaliky"

Geometrický plán je podkladom na právne úkony, keď údaje doterajšieho stavu výkazu výmer sú zhodné s údajmi platných výpisov z katastra nehnuteľností

Vyhoviteľ  VIA PROXIMA EST VIA GEODETICCA Floriánska 19, 040 01 Košice IČO: 36 572 161	Kraj <i>Košický</i>	Okres <i>Košice – okolie</i>	Obec <i>Valaliky</i>		
	Kat. územie <i>Valaliky</i>	Číslo plánu <i>GDZV-41-02/2022</i>	Mapový list č <i>Veľká Ida 4-4/3, Veľká Ida 4-4/4</i>		
Vyhotovil		Autorizačne overil		Úradne overil Meno:	
Dňa: <i>02.06.2022</i> Meno: <i>Ing. Marián Podoben</i>		Dňa:      Číslo:		Úradne overené podľa § 9 zákona NR SR č. 215/1995 Z.z. o geodézii a kartografii  Pečiatka a podpis	
Nové hranice boli v prírode označené <i>nestabilizované</i>		Náležitostami a presnosťou zodpovedá predpisom			
Záznam podrobného merania (meračský náčrt) č. <i>1765</i>		Súradnice bodov označených číslami a ostatné meračské údaje sú uložené vo všeobecnej dokumentácii			
Pečiatka a podpis		Pečiatka a podpis		Pečiatka a podpis	

## GEOMETRICKÝ PLÁN

na zriadenie vecného bremena na parcelách EKN č. 2-246,2-247,2-248/1,2-248/2,2-249,2-250,2-251, 2-252,2-253,2-254,2-255,2-256,2-257,2-258,2-259, 2-260/2,2-260/3,2-261, 2-262 a 2-263

## V Ý K A Z V Ý M E R

Doterajší stav															Zmeny					Nový stav			
Číslo					Výmera		Druh pozemku	Diel číslo	k parcele číslo	m <sup>2</sup>	od parcely číslo	m <sup>2</sup>	Číslo parcely	Výmera		Druh pozemku kód	Vlastník ( iná oprávnená osoba ) adresa , (sídlo)						
pzkn. vložky	číslo vlastn.	parcely												ha	m <sup>2</sup>			ha	m <sup>2</sup>				
PK	LV	PK	KN-E	KN-C																			
<b>Stav právny</b>																							
	1903		2-246		2	2324	orná p.	1			2-246	39	(2-246	2	2324	orná p.)	Doterajší						
								2			2-246	41											
								3			2-246	45											
								4			2-246	47											
								5			2-246	49											
								6			2-246	49											
								7			2-246	53											
	2310		2-247		2	2306	orná p.	8			2-247	54	(2-247	2	2306	orná p.)	Doterajší						
								9			2-247	52											
								10			2-247	51											
								11			2-247	49											
								12			2-247	46											
								13			2-247	41											
								14			2-247	38											
	3208		2-248/1			4434	orná p.	15			2-248/1	8	(2-248/1		4434	orná p.)	Doterajší						
								16			2-248/1	8											
								17			2-248/1	8											
								18			2-248/1	8											
								19			2-248/1	8											
								20			2-248/1	8											
								21			2-248/1	8											
	1893		2-248/2		1	9497	orná p.	22			2-248/2	35	(2-248/2	1	9497	orná p.)	Doterajší						
								23			2-248/2	37											
								24			2-248/2	37											
								25			2-248/2	37											
								26			2-248/2	37											
								27			2-248/2	37											
								28			2-248/2	35											
								29			2-248/2	45											
	3208		2-249			8441	orná p.	30			2-249	16	(2-249		8441	orná p.)	Doterajší						
								31			2-249	17											
								32			2-249	17											
								33			2-249	17											
								34			2-249	16											

## V Ý K A Z V Ý M E R

Doterajší stav					Zmeny						Nový stav						
Číslo					Výmera		Druh pozemku	Diel číslo	k parcele číslo	m <sup>2</sup>	od parcely číslo	m <sup>2</sup>	Číslo parcely	Výmera		Druh pozemku kód	Vlastník ( iná oprávnená osoba ) adresa , ( sídlo)
pzk. vložky	číslo vlastn.	parcely		ha										m <sup>2</sup>	ha		
PK	LV	PK	KN-E	KN-C													
	3209		2-250		4043	orná p.	35			2-249	16						
							36			2-249	15						
							37			2-249	59						
							38			2-250	8	(2-250)	4043	orná p.)	Doterajší		
							39			2-250	7						
							40			2-250	7						
							41			2-250	7						
							42			2-250	8						
							43			2-250	8						
							44			2-250	8						
							45			2-250	8						
	3223		2-251		6481	orná p.	46			2-251	5	(2-251)	6481	orná p.)	Doterajší		
							47			2-251	12						
							48			2-251	12						
							49			2-251	12						
							50			2-251	12						
							51			2-251	13						
							52			2-251	13						
							53			2-251	12						
							54			2-251	12						
	3222		2-252		6481	orná p.	55			2-252	17	(2-252)	6481	orná p.)	Doterajší		
							56			2-252	43						
							57			2-252	12						
							58			2-252	12						
							59			2-252	13						
							60			2-252	13						
							61			2-252	13						
							62			2-252	12						
	2363		2-253		5100	orná p.	63			2-253	19	(2-253)	5100	orná p.)	Doterajší		
							64			2-253	20						
							65			2-253	20						
							66			2-253	20						
	2308		2-254		2520	orná p.	67			2-254	10	(2-254)	2520	orná p.)	Doterajší		
							68			2-254	34						
							69			2-254	21						
							70			2-254	10						

## V Ý K A Z V Ý M E R

Doterajší stav																	Zmeny					Nový stav				
Číslo					Výmera		Druh pozemku	Diel číslo	k parcele číslo	m <sup>2</sup>	od parcely číslo	m <sup>2</sup>	Číslo parcely	Výmera		Druh pozemku kód	Vlastník ( iná oprávnená osoba ) adresa , ( sídlo )									
pzkn. vložky	číslo vlastn.	parcely												ha	m <sup>2</sup>			ha	m <sup>2</sup>							
PK	LV	PK	KN-E	KN-C																						
	3221		2-255			2515	orná p.	71			2-255	9	(2-255		2515	orná p.)	Doterajší									
								72			2-255	18														
								73			2-255	24														
								74			2-255	10														
	3208		2-256		1	0252	orná p.	75			2-256	18	(2-256	1	0252	orná p.)	Doterajší									
								76			2-256	18														
								77			2-256	19														
								78			2-256	20														
								79			2-256	19														
								80			2-256	18														
								81			2-256	75														
								82			2-256	39														
	3240		2-257		1	9019	orná p.	83			2-257	36	(2-257	1	9019	orná p.)	Doterajší									
								84			2-257	36														
								85			2-257	36														
								86			2-257	37														
								87			2-257	37														
								88			2-257	35														
								89			2-257	61														
								90			2-257	1														
								91			2-257	6														
								92			2-257	7														
								93			2-257	80														
	3208		2-258		1	1632	orná p.	94			2-258	23	(2-258	1	1632	orná p.)	Doterajší									
								95			2-258	23														
								96			2-258	63														
								97			2-258	22														
								98			2-258	21														
								99			2-258	21														
								100			2-258	25														
								101			2-258	22														
								102			2-258	118														
	2366		2-259		1	1697	orná p.	103			2-259	28	(2-259	1	1697	orná p.)	Doterajší									
								104			2-259	26														
								105			2-259	24														
								106			2-259	22														

## V Ý K A Z V Ý M E R

Doterajší stav																	Zmeny					Nový stav				
Číslo					Výmera		Druh pozemku	Diel číslo	k parcele číslo	m <sup>2</sup>	od parcely číslo	m <sup>2</sup>	Číslo parcely	Výmera		Druh pozemku kód	Vlastník ( iná oprávnená osoba ) adresa , (sídlo)									
pzkn. vložky	číslo vlastn.	parcely												ha	m <sup>2</sup>			ha	m <sup>2</sup>							
PK	LV	PK	KN-E	KN-C																						
	2367		2-260/2			5609	orná p.	107			2-259	23														
								108			2-259	22														
								109			2-259	25														
								110			2-259	22														
								111			2-259	85														
								112			2-259	68														
								113			2-260/2	24	(2-260/2)		5609	orná p.) Doterajší										
								114			2-260/2	26														
								115			2-260/2	22														
								116			2-260/2	20														
								117			2-260/2	19														
								118			2-260/2	21														
								119			2-260/2	112														
								120			2-260/2	169														
	3215		2-260/3			3789	orná p.	121			2-260/3	22	(2-260/3)		3789	orná p.) Doterajší										
								122			2-260/3	6														
	3251		2-261			5341	orná p.	123			2-261	67	(2-261)		5341	orná p.) Doterajší										
								124			2-261	14														
								125			2-261	10														
								126			2-261	10														
								127			2-261	11														
								128			2-261	11														
								129			2-261	12														
								130			2-261	9														
	739		2-262		1	7066	orná p.	131			2-261	65														
								132			2-262	32	(2-262)	1	7066	orná p.) Doterajší										
								133			2-262	33														
								134			2-262	33														
								135			2-262	37														
								136			2-262	38														
								137			2-262	786														
								138			2-262	382														
	3208		2-263		1	4401	zast.pl.	139			2-263	29	(2-263)	1	4401	zast.pl.) Doterajší										
								140			2-263	31														
								141			2-263	9														
								142			2-263	26														

## V Ý K A Z   V Ý M E R

Doterajší stav					Zmeny					Nový stav							
Číslo					Výmera		Druh pozemku	Diel číslo	k parcele číslo	m <sup>2</sup>	od parcely číslo	m <sup>2</sup>	Číslo parcely	Výmera		Druh pozemku kód	Vlastník ( iná oprávnená osoba ) adresa , (sídlo)
pzkn. vložky	číslo vlastn.	parcely												ha	m <sup>2</sup>		
PK	LV	PK	KN-E	KN-C													
							143			2-263	272						
							144			2-263	30						
							145			2-263	32						
							146			2-263	1324						
							147			2-263	30						
<b>Spolu</b>					<b>20</b>	<b>2948</b>					<b>6752</b>			<b>20</b>	<b>2948</b>		
							<b>Stav podľa registra C KN</b>										
				1300/1	271	2689						1300/1	271	2689	orná p. 1	Doterajší	
<b>Spolu</b>					<b>271</b>	<b>2689</b>								<b>271</b>	<b>2689</b>		

Legenda: kód spôsobu využívania

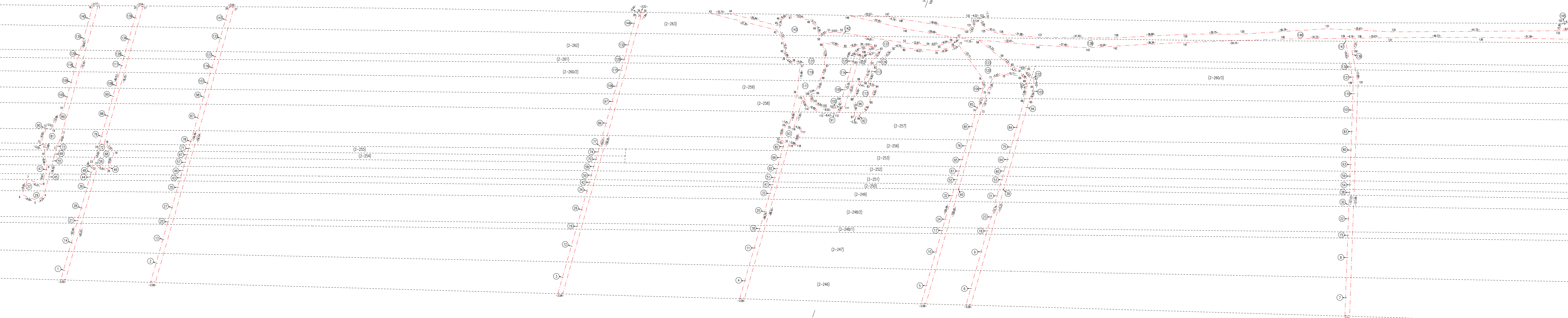
1 Pozemok využívaný pre rastlinnú výrobu, na ktorom sa pestujú obilniny, okopaniny, krmoviny, technické plodiny, zelenina...

Poznámka:

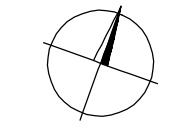
1. EKN parcely s predčíslím 2 pochádzajú z pôv. k.ú. Všetich Svätých

2. Zriaďuje sa zákonné vecné bremeno podľa § 12 zákona č. 371/2021 Z.z. vo vyznačenom rozsahu na parcelách registra EKN č. 2-246, 2-247, 2-248/1, 2-248/2, 2-249, 2-250, 2-251, 2-252, 2-253, 2-254, 2-255, 2-256, 2-257, 2-258, 2-259, 2-260/2, 2-260/3, 2-261, 2-262 a 2-263 v uvedených dieloch v prospech Valaliky Industrial Park, s. r. o., Mlynské nivy 44/a, Bratislava

К.А. Иванова  
К.А. Сидорова



Г  
1300/1



Г  
1304/1

Г  
1364

Г  
1301

Г  
1301